

# Produto 2.4

Diagnóstico Municipal do Eixo Certifica do  
Programa Selo Prevenção Minas

Patos de Minas - MG



**GOVERNADOR DO ESTADO DE MINAS GERAIS**

Romeu Zema Neto

**VICE GOVERNADOR DO ESTADO DE MINAS GERAIS**

Mateus Simões de Almeida

**SECRETÁRIO DE ESTADO DE JUSTIÇA E SEGURANÇA PÚBLICA DE MINAS GERAIS**

Rogério Greco

**SUBSECRETÁRIO DE PREVENÇÃO À CRIMINALIDADE**

Matuzail Martins da Cruz

**SUPERINTENDÊNCIA DE POLÍTICAS DE PREVENÇÃO À CRIMINALIDADE**

Flávia Cristina Silva Mendes  
Marielli Carollina Cardoso Gregório

**COORDENAÇÃO METODOLÓGICA DO PRODUTO**

Cristiane Pereira Gabriel Brum – *Diretora do Programa Selo Prevenção*  
Maria Clara Caldeira Lacerda Di Lorenzo – *Gerente do Programa Selo Prevenção*



Rua dos Guajajaras, 1570, Terceiro Andar - Barro Preto  
Belo Horizonte - MG, 30180-009 | (31) 3564-0957

**DIRETOR PRESIDENTE**

Gleiber Gomes de Oliveira

**DIRETORIA INSTITUCIONAL**

Alexandre Compart

**DIRETORIA DE PESQUISA E DESENVOLVIMENTO TÉCNICO**

Fabiano Neves

**ELABORAÇÃO**

**DEPARTAMENTO DE MONITORAMENTO E GESTÃO DE PROJETOS**

Diogo Caminhas – *Gerente de Monitoramento e Gestão de Projetos*

Flávia Palma – *Analista de Monitoramento e Gestão de Projetos*

Jéssica Marina Diniz Borges – *Supervisora Metodológica do Programa Selo Prevenção*

Robert Tavares – *Analista de Monitoramento e Gestão de Projetos*

**EQUIPE TÉCNICA RESPONSÁVEL PELA EXECUÇÃO DO DIAGNÓSTICO NA RISP 10**

Camila Guimarães Gomes Moura Ramos – *Gestora Social*

Priscilla Caroline Caixeta Ferreira – *Gestora Social*

Bethânia Teixeira Mendes – *Analista Social*

Paula Dimieve Fernandes Netta – *Analista Social*

# SUMÁRIO

<b>Apresentação.....</b>	<b>6</b>
<b>Materiais e métodos.....</b>	<b>8</b>
<b>Dados.....</b>	<b>8</b>
<b>Métodos.....</b>	<b>9</b>
<b>Dimensão: Retrato do Município.....</b>	<b>11</b>
<b>Histórico municipal.....</b>	<b>11</b>
<b>Dimensão: Aspectos sociodemográficos e econômicos.....</b>	<b>14</b>
PARTE 1. Características gerais da população.....	14
PARTE 2. Características gerais do município.....	19
PARTE 3. Desenvolvimento social.....	19
PARTE 4. Representação geográfica das características da população.....	21
PARTE 5. Legislação municipal.....	29
PARTE 6. Mapeamento da Rede local.....	35
i. Educação:.....	35
ii. Saúde.....	35
iii. Assistência Social.....	36
iv. Cultura, Esporte, Turismo e Lazer.....	36
v. Sistema de Justiça.....	37
vi. Segurança Pública.....	37
vii. Participação popular e Juventude.....	38
viii. Transporte.....	38
ix. Habitação.....	38
x. Agricultura/Desenvolvimento Agrário; Meio Ambiente.....	38
xi. Orçamento/Planejamento.....	39
xii. Emprego e Renda.....	39
xiii. Projetos de Prevenção e Cidadania.....	39
<b>Dimensão: Segurança Pública.....</b>	<b>41</b>
PARTE 1. Crimes violentos.....	43
i. Estupro e estupro de vulnerável.....	43
ii. Vias de fato e agressão.....	45

iii. Roubo .....	47
iv. Homicídio .....	50
PARTE 2. Crimes específicos .....	52
v. Abandono de incapaz e maus tratos .....	52
vi. Ameaça e lesão corporal.....	54
vii. Furto.....	56
viii. Posse e porte ilegal de arma de fogo .....	58
ix. Tráfico de drogas.....	60
x. Uso e consumo de drogas .....	62
PARTE 3. Violência doméstica e familiar contra a mulher e feminicídio .....	64
i. Violência doméstica ou familiar .....	64
ii. Feminicídio.....	67
PARTE 4. Injúria racial.....	69
PARTE 5. Adolescentes desligados .....	71
PARTE 6. População egressa do sistema prisional .....	73
PARTE 7. Análise espacial da ocorrência de crimes no município .....	74
<b>Dimensão: Percepções Sobre Violências .....</b>	<b>78</b>
PARTE 1. Análise das Entrevistas .....	78
PARTE 2. Grupo de Discussão .....	86
<b>Discussões remanescentes .....</b>	<b>91</b>
<b>Considerações finais .....</b>	<b>93</b>
<b>Bibliografia.....</b>	<b>96</b>
<b>Anexos.....</b>	<b>97</b>

# APRESENTAÇÃO

Este documento apresenta o Produto 2.4 - Diagnóstico Municipal do Eixo Certifica do Programa Selo Prevenção Minas, conforme previsto no Programa de Trabalho do VII Termo Aditivo ao Contrato de Gestão 02/2019 celebrado entre a Secretaria de Estado de Justiça e Segurança Pública e a Organização Social Instituto Elo.

O Programa Selo Prevenção Minas é uma iniciativa do Governo do Estado de Minas Gerais, através da Secretaria de Estado de Justiça e Segurança Pública de Minas Gerais (SEJUSP), por meio da Subsecretaria de Prevenção à Criminalidade (SUPEC), que, em parceria com as administrações públicas municipais, visa contribuir para a criação e fortalecimento de políticas públicas municipais direcionadas à redução e prevenção de violências e criminalidades locais, a partir do apoio técnico e metodológico do Estado. Além disso, o Programa busca capacitar os municípios de acordo com a temática de prevenção à criminalidade, estímulo à mobilização e participação social, construindo coletivamente ações no âmbito dos fatores geradores de violências.

Para a elaboração de ações de prevenção à criminalidade, de acordo com a metodologia do Programa Selo Prevenção Minas, é essencial que os principais desafios sejam levantados de forma conjunta no município. Estudar os desafios e o contexto municipal é imprescindível para que sejam criadas propostas efetivas e que se adequem à realidade municipal. O diagnóstico é a ferramenta proposta neste Programa para este objetivo, sendo construído a partir da coleta e análise de dados municipais quantitativos (índices, taxas, números) e qualitativos (percepções dos gestores e sociedade civil).

Sob essa ótica, o Diagnóstico, além de ser o primeiro passo para a implantação do Programa, constitui-se em etapa fundamental para a qualidade de execução do Programa Selo Prevenção Minas, pois oferece informações para a construção do Plano Municipal de Prevenção à Criminalidade. Com esses dados será possível traçar o perfil da região e seus principais desafios e demandas em relação à Segurança Pública. Este documento, portanto, constitui esforço conjunto entre a equipe do Programa Selo Prevenção Minas que atua na região, atores municipais, Instituto Elo, Coordenação Estadual do Programa, sociedade civil e demais colaboradores.

Em termos práticos, o objetivo geral do presente diagnóstico é trazer um panorama geral do município de Patos de Minas – sede da RISP 10 e do Programa Selo Prevenção no Território – no que se refere aos seus aspectos históricos, socioeconômicos, demográficos e de segurança pública.

O documento estrutura-se da seguinte forma: Apresentação; Matérias e Métodos, onde indicam-se as múltiplas fontes de dados e as metodologias de coleta e análise dos dados utilizados nesse empreendimento; Retrato do Município, que contempla informações sobre a história de Patos de Minas, as Características gerais da população, as características gerais do município, o desenvolvimento social, a representação geográfica das características da população, a Legislação municipal e o Mapeamento da Rede local; Segurança Pública, que aborda as estatísticas referentes aos Crimes violentos (Estupro e estupro de vulnerável, Vias de fato e agressão, Roubo e Homicídio), Crimes específicos (Abandono de incapaz e maus tratos, Ameaça e lesão corporal, Furto, Posse e porte ilegal de arma de fogo, Tráfico de drogas, Uso e consumo de drogas), Violência doméstica e familiar contra a mulher e feminicídio (Violência doméstica ou familiar e Feminicídio), Injúria racial, informações sobre o sistema socioeducativo (adolescentes que cometeram ato infracional em Patos de Minas e cumpriam medida de internação) e do sistema prisional (População egressa do sistema prisional) e, por fim, uma análise espacial da ocorrência de crimes no município; Percepções sobre Violências, onde analisa-se as percepções sobre o fenômeno da criminalidade e violência, a partir da análise qualitativa de entrevistas realizadas com público atuante no campo da segurança pública no município, bem como dos resultados de grupo de discussão realizado durante reunião da Comissão Municipal de Prevenção à Criminalidade de Patos de Minas; Discussões Remanescentes, em que faz-se uma discussão e aprofundamento acerca dos resultados dispostos nas seções anteriores; por fim, tem-se as Considerações Finais.

## MATERIAIS E MÉTODOS

O presente diagnóstico utilizou múltiplas fontes de dados e alguns métodos de análise. Neste tópico são apresentados os procedimentos realizados para a operacionalização desse produto.

### DADOS

Para as análises pretendidas no diagnóstico foram empreendidas duas principais fontes de dados: o Censo Demográfico de 2010 (IBGE) e o Sistema de Registro de Eventos de Defesa Social (REDS). Além deles, foram trabalhadas algumas informações pontuais provenientes do Observatório da Educação, a fim de complementar a análise sociodemográfica.

Os dados do censo demográfico correspondem, principalmente, ao último ano disponibilizado pelo IBGE, 2010. Isso significa que a análise investida a partir de tais informações diz respeito a 12 anos defasados da data desse diagnóstico. Tal asserção carrega logicamente a possibilidade de a investigação já não condizer com a situação atual dos municípios compreendidos pela RISP 10 e de mudanças terem ocorrido no longo período do Censo Demográfico de 2010 até o momento. A prévia da população municipal de 2022, recenseada pelo Censo Demográfico 2022, também foi apresentada como informação na seção sociodemográfica.

Apesar disso, a base de dados apresenta muitas informações importantes para ampliar o conhecimento sociodemográfico acerca do município de Patos de Minas. Adicionalmente, é importante destacar que o censo demográfico é a única forma de informação sobre a situação de vida da população em cada um dos municípios, por abranger todos os níveis geográficos, diferentemente das pesquisas por amostragem<sup>1</sup>. Isso faz com que esta seja a melhor fonte de dados para a análise investida.

Os dados disponibilizados pelo Observatório da Educação, por sua vez, são oriundos do Instituto Nacional de Estudos e Pesquisas Educacionais (INEP), por meio do Censo Escolar de 2018, último ano com informação sobre abandono escolar. As informações trabalhadas que foram retiradas da FGV se referem a um índice elaborado pela própria Fundação e contribui no entendimento amplo dos municípios em anos mais atuais, uma vez que corresponde também ao ano de 2018.

---

<sup>1</sup> <https://ces.ibge.gov.br/apresentacao/portarias/200-comite-de-estatisticas-sociais/base-de-dados/1146-censo-demografico.html>



As informações referentes à segurança pública são do Sistema REDS, onde são armazenados os registros de eventos de defesa social registrados pelas polícias Militar e Civil de Minas Gerais. Os dados utilizados para caracterizar os padrões de criminalidade no município foram disponibilizados pelo Observatório de Segurança Pública da Secretaria de Justiça e Segurança Pública de Minas Gerais (SEJUSP-MG) e compreendem dados do período de 2018 a 2022. São informações completas acerca de uma série de tipificações criminais, possibilitando investigar perfil da vítima e da situação do crime, além de serem dados recentes. Os tópicos de crime abordados são: crimes específicos, crimes violentos (exceto homicídio), homicídios, violência doméstica ou familiar, injúria racial, adolescentes desligados e população egressa do sistema prisional.

Por último, tem-se os únicos dados de produção primária abordados nessa análise. A fim de investigar as informações municipais com relação às instituições e produtos importantes para a atuação da equipe na RISP, foi elaborado um formulário ou *checklist* contendo os itens de interesse, que tem como unidade de análise o município. O documento foi preenchido a partir de variadas fontes e formas de pesquisa. Além disso, o formulário, que compõem a última análise desse diagnóstico, é composto por respostas quantitativas e por percepções qualitativas das entrevistadoras que realizaram a pesquisa.

## MÉTODOS

A investigação do perfil sociodemográfico dos municípios apresenta como unidade de análise tanto os indivíduos residentes quanto os domicílios situados em tais cidades. Deste modo, para a caracterização sociodemográfica da população do município em questão, utilizou-se de análise descritiva, além do cálculo de taxas de mortalidade e investigação de índices que combinam uma série de dimensões de natureza social e econômica. Os dados referentes ao censo demográfico foram tabulados a partir do Sistema IBGE de Recuperação Automática (SIDRA) e recategorizados.

A análise de segurança pública tem como objetivo a caracterização da dimensão geral de Segurança Pública no município de Patos de Minas. As informações estavam dispostas em forma de microdado, o que possibilitou a análise descritiva do perfil das vítimas e de possíveis autores. A análise é de natureza descritiva e se utiliza de distribuições absolutas e relativas, bem como recursos gráficos como mapas de concentração de incidência criminal (*hotspot*) e tabelas de calor.

Cabe aqui uma ressalva também acerca da escolha, para fins estatísticos, de juntar quem se identifica como “preto” e “pardo” em uma única categoria. Tal escolha se dá com base no fato de que alguns movimentos negros reivindicam a união de

“pretos” e “pardos” na mesma categoria denominada “negros”, tendo em vista o apagamento histórico que tal população sofreu em decorrência do mito da democracia racial instaurado no Brasil no século XX. De acordo com Daflon (2014):

Da perspectiva da identidade individual, ativistas dos movimentos negros frequentemente interpretam o uso de categorias como “pardo” ou “moreno” como expressões de falsa consciência. Ao adotar uma dessas categorias como identidade, a pessoa estaria negando sua verdadeira pertença étnica ou racial. Em uma sociedade em que a branquitude é valorizada e a negritude desvalorizada, reivindicar categorias intermediárias de cor seriam a forma que as pessoas encontrariam de estar um pouco mais próximas do ideal de branquitude (Munanga, 1999; 2004). A adoção do termo negro por esses movimentos sociais funciona, assim, como uma pedagogia política voltada para elevar a consciência acerca do preconceito racial e denunciar a ideologia velada e racista do branqueamento. Ela se ampara também na constatação de que pretos e pardos compartilham um perfil socioeconômico semelhante. (Daflon, 2014)

Além disso, de acordo com Nobles (2000):

Em atendimento parcial a demandas dos movimentos negros, o agrupamento de pretos e pardos sob a categoria “negros” foi acolhido por algumas agências governamentais a partir da segunda metade da década de 1990. O governo passou a recomendar o uso da categoria de cor em todos os dados estatísticos produzidos pelas agências públicas e, embora tenha recomendado que o IBGE mantivesse as categorias tradicionais para produzir dados brutos, solicitou que adotasse a categoria negro, dentro da qual reunissem-se pretos e pardos, nas análises produzidas. (Nobles, 2000)

O presente diagnóstico, porém, não pretende esgotar tal discussão, visto que é um tema complexo e este não é o foco deste estudo. Porém, não há como não levar em consideração tais características em se tratando de um estudo de Segurança Pública, tendo em vista que a característica de cor/raça influencia, por diversas vezes, as questões tangentes a essa temática.

Por último, com a finalidade de apresentar a disposição geográfica e política do município foram investidos mapas temáticos coropléticos e de calor. Tal recurso foi utilizado tanto no eixo sociodemográfico quanto no de segurança pública.

## DIMENSÃO: RETRATO DO MUNICÍPIO

A cidade de Patos de Minas, sede da UPC, é um polo de referência de recursos para os demais municípios, como bancos, agência do INSS, serviços de saúde de alta complexidade, dentre outros serviços, contexto similar ao verificado em Patrocínio. Além de ser sede e o maior município da Região Integrada de Segurança Pública 10 (RISP 10), também é o município em que se situa a Unidade de Prevenção à Criminalidade (UPC).

### HISTÓRICO MUNICIPAL

A história de Patos de Minas inicia-se com a primeira fazenda instalada no local ainda no século XIX denominada de Os Patos. Tanto o nome da fazenda quanto o nome futuro da cidade faziam referência à quantidade elevada dos animais na região. As primeiras pessoas que habitaram o local eram lavradoras e criadoras de gado, sendo ainda lugar que contava com muitas passagens de tropeiros (FUGIMOTO, 2008).

Logo as habitações viraram povoado, depois arraial, e, então, vila de nome Santo Antônio dos Patos. O vilarejo chegou a ser distrito da cidade de Patrocínio, alcançando a emancipação em 1866 (FUGIMOTO, 2008). No ano de 1892, a vila foi elevada à categoria de cidade e, 50 anos depois, o governo do estado de Minas Gerais mudou o nome para Guaratinga. Tal decisão provocou insatisfação na população, de modo que, em 1945, o nome experimentou outra mudança e a cidade passou a ser chamada de Patos de Minas.

A população atual de Patos de Minas teve sua origem nos tropeiros que faziam expedições ao interior do Brasil e nos negros fugidos das minas de Paracatu e Goiás, no século XIX. O município conta com uma população de remanescentes quilombolas, inclusive com áreas de quilombos reconhecidas, registradas e em processo de devolução de terras para as famílias<sup>2</sup>. Conta-se que os bairros à margem da cidade, onde se encontra a maior parte da população preta e os maiores índices de vulnerabilidade social, advém da tentativa dessas famílias de se estabelecerem no novo povoado ao terem suas terras tomadas pelos expedicionários.

O desenvolvimento e a influência do município na região se deram em grande parte na década de 30 com a instalação e construção da sede da Escola Normal (então Escola Estadual Professor Antônio Dias Maciel), do Hospital Regional

---

<sup>2</sup> <http://www.ipatrimonio.org/wp-content/uploads/2021/01/ipatrimonio-Quilombos-certificados-2020-Fonte-Fundacao-Palmares.pdf>

Antônio Dias Maciel, do Fórum Olympio Borges e do grupo escolar Marcolino de Barros. A partir de 1950, Patos de Minas passou por um grande avanço regional, recebendo muitos migrantes e instalação de grandes firmas comerciais nos mais diversos segmentos.

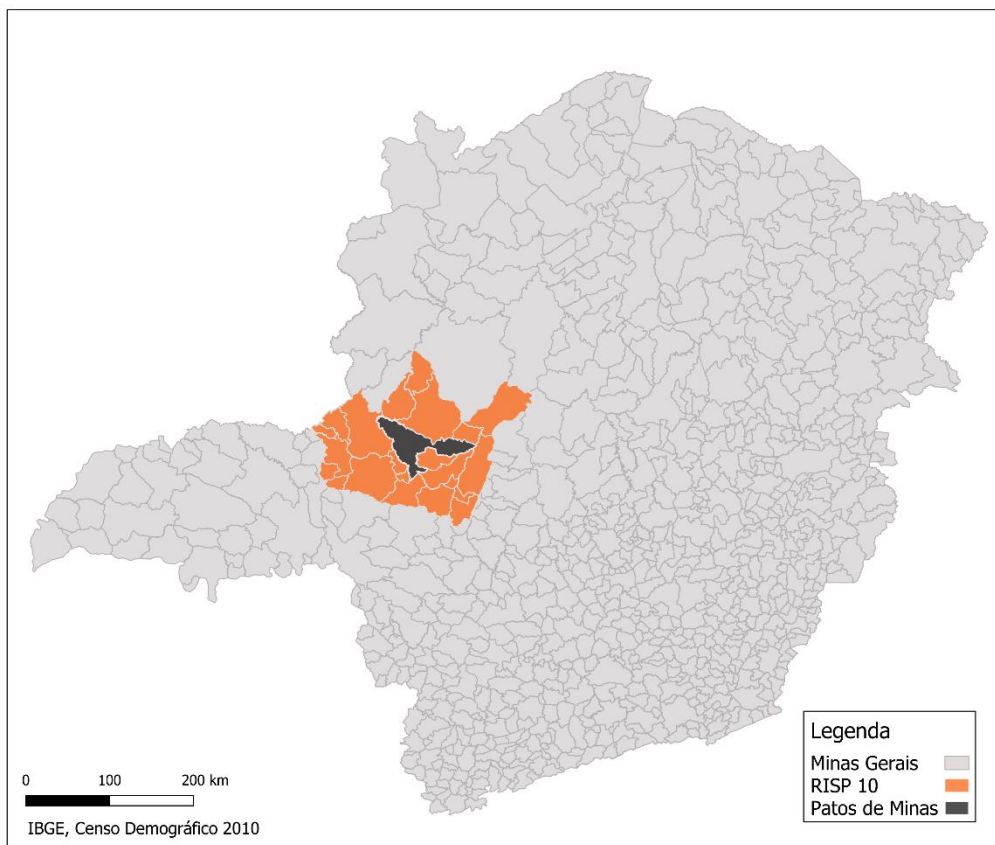
Nas décadas seguintes, período de ditadura militar, o município enfrentou certa estagnação econômica e fluxo intenso de emigrantes para Brasília, recente capital do Brasil. Embora tenha se tratado de um período de estagnação econômica em grande proporção, algumas melhorias foram efetuadas a época, como a instalação da CEMIG; fundação do Colégio Municipal, transformado mais tarde em Escola Estadual Professor Zama Maciel; a criação da Fundação Educacional de Patos de Minas, com a instalação do primeiro curso superior; a Faculdade de Filosofia, Ciências e Letras, em 1970; e a consolidação da rede rodoviária com o asfaltamento das BRs 354 e 365, ligando o município à capital do Estado e ao nordeste do país.

A descoberta da jazida de fosfato sedimentar na localidade da Rocinha no final da década de 1970, projetou Patos de Minas nacionalmente. Neste período, foi grande o desenvolvimento comercial com a implantação de indústrias de confecções e a instalação de uma unidade da CICA, maior processadora de tomates da América Latina, promovendo o crescimento do cultivo de milho doce, ervilha e tomate na região.

O processo de industrialização do município foi retomado no século XXI. Em 1999, foi instalada uma fábrica da Cemil, produtora de derivados de leite. No ano de 2003, o segundo maior frigorífico suíno de Minas Gerais, o Suinco, também foi fundado. Em 2010, os trabalhos de exploração de gás natural no município foram iniciados e, em 2013, a Predilecta assumiu a antiga fábrica da CICA.

Atualmente, a cidade de Patos de Minas concentra um polo educacional com faculdades presenciais e vários polos de faculdades a distância com diversos cursos de graduação, o que atrai estudantes de toda a região.

O mapa seguinte indica a localização do município Patos de Minas na RISP 10 e no estado de Minas Gerais.



*Figura 1 - Mapa de Minas Gerais: Destaque RISP 10 e município Patos de Minas*

Fonte: IBGE, Censo Demográfico 2010.

# DIMENSÃO: ASPECTOS SOCIODEMOGRÁFICOS E ECONÔMICOS

Este tópico apresenta uma breve análise dos aspectos sociodemográficos e econômicos atinentes ao município de Patos de Minas. Deste modo, reitera-se que os dados correspondem ao município e todos os distritos que o compõem. Tais informações têm como fonte os dados do Censo Demográfico (2010 e 2022) agregados pelo Sistema IBGE de Recuperação Automática (SIDRA), o Observatório da Educação e a Fundação João Pinheiro. Outra fonte utilizada compõe a Malha Municipal que retrata a situação vigente da Divisão Político Administrativa (DPA), através da representação vetorial das linhas definidoras das divisas estaduais e limites municipais, utilizada na coleta dos Censos Demográficos e demais pesquisas do IBGE. A análise descritiva está disposta na forma de distribuições absolutas e percentuais, além de contar com alguns dos índices representados espacialmente, sendo o setor censitário a menor unidade desagregada.

## PARTE 1. CARACTERÍSTICAS GERAIS DA POPULAÇÃO

Inicialmente, é apresentada a prévia da população de Patos de Minas com base nos dados do Censo Demográfico 2022 coletados até 25 de dezembro de 2022 em comparação à população recenseada em 2010. Nota-se um aumento de 14,9% da população tomando como referência os dois anos. Tal resultado denota um crescimento já esperado no contingente demográfico ao longo dos 12 anos em questão.

*Tabela 1 - População residente | Patos de Minas (2010 e 2022)*

2010	138.710
2022	159.434

Fonte: IBGE, Censo Demográfico 2010 e 2022.

No que se refere à composição demográfica do município, é analisada a estrutura etária e por sexo da população, além de serem abordados tópicos correlatos às componentes de migração, fecundidade e mortalidade.

Na Figura 2, percebe-se que, em comparação à estrutura do estado de Minas Gerais, Patos de Minas era menos rejuvenescida, com percentuais menores nas idades mais jovens do que o estado.

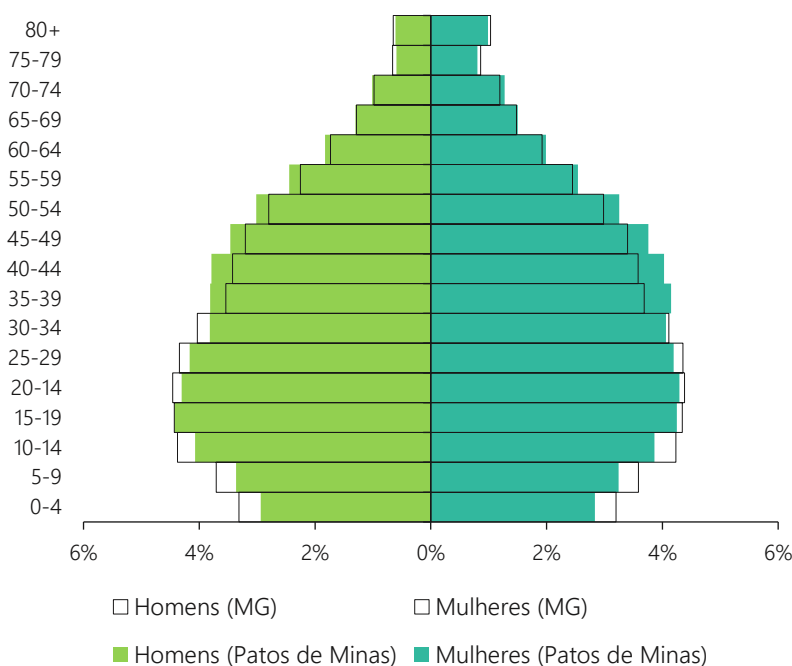


Figura 2 - Pirâmide etária | Patos de Minas

Fonte: IBGE, Censo Demográfico 2010.

A seguir (Tabela 2), é possível observar a distribuição da população por ciclos de vida<sup>3</sup>, de modo que se conclui que a maior parte da população patense era jovem ou adulta no ano em questão. Observa-se, além disso, que o município era composto por percentuais similares de crianças e idosos.

Tabela 2- Distribuição da população por ciclos de vida | Patos de Minas

Ciclos de vida	N	%
Criança	19.964	14%
Adolescente	13.752	10%
Jovem	28.456	20%
Adulto	58.465	42%
Idoso	20.403	15%

Fonte: IBGE, Censo Demográfico 2010.

Quanto aos emigrantes internacionais residentes em Patos de Minas (Gráfico 1) em 2010, tem-se que a Europa era o continente de origem com a maior incidência, com 55% sendo mulheres. Ainda, há de se observar que o continente citado era o único cujos migrantes em questão são maioria feminina. Emigrantes

<sup>3</sup> A categorização por ciclos de vida é feita segundo a denominação do Mapa da Violência (2015)

- <1 a 11 anos: criança (ECA);
- 12 a 17 anos: adolescente (ECA, Sinase). Como as idades de 15 a 17 anos têm dupla pertença legal, foram incorporadas à etapa adolescente;
- 18 a 29 anos: jovem (Estatuto da Juventude);
- 30 a 59: adulto;
- 60 e +: idoso (Estatuto do Idoso).

([http://www.onumulheres.org.br/wp-content/uploads/2016/04/MapaViolencia\\_2015\\_mulheres.pdf](http://www.onumulheres.org.br/wp-content/uploads/2016/04/MapaViolencia_2015_mulheres.pdf))

provenientes da América do Norte, continente de origem que também se destaca no gráfico, compunham 40% de pessoas do sexo feminino e 60% do sexo masculino. Deste modo, são ao todo 703 emigrantes internacionais que residiam no município, sendo que tal parcela integra 1% do total de emigrantes internacionais no estado de Minas Gerais.

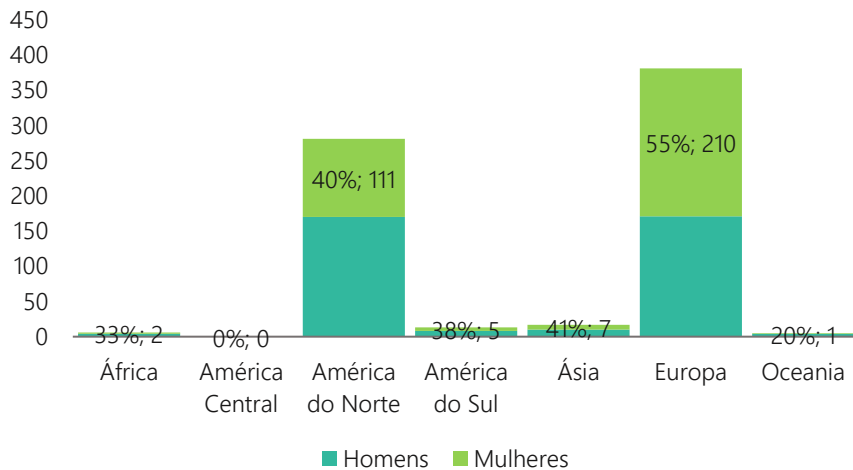


Gráfico 1 - Emigrantes internacionais, por sexo, segundo os continentes e países estrangeiros de destino | Patos de Minas  
Fonte: IBGE, Censo Demográfico 2010.

Abordando os nascimentos ocorridos no ano de 2020 (Gráfico 2 e Gráfico 3) no município de Patos de Minas, conta-se 1.828 nascimentos no total. As mães eram, em sua maioria, solteiras, em união consensual ou casadas, principalmente. Nota-se que a estrutura etária da primeira menção é mais envelhecida do que as demais, de modo que o contingente máximo está na faixa etária de 30 a 34 anos, enquanto que, nos status restantes, o número máximo de nascimentos diz respeito às mães nas faixas etárias correspondentes às idades de 20 a 24 anos.

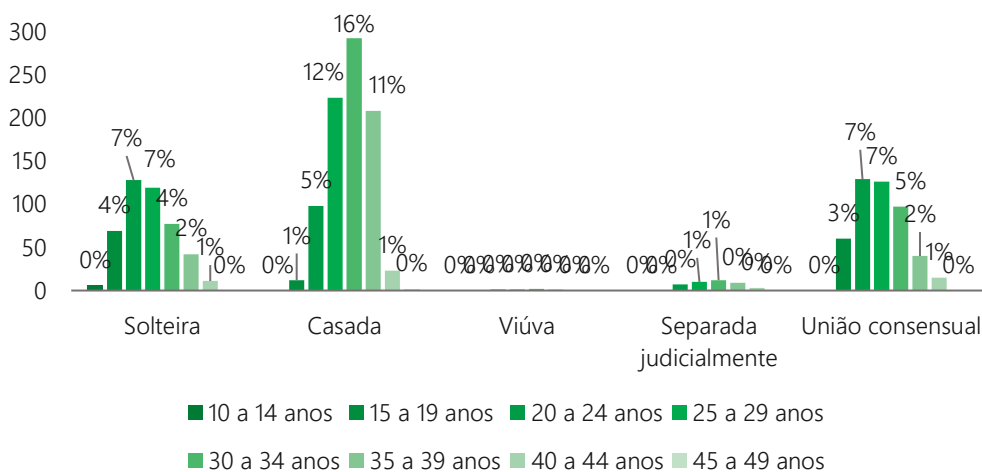


Gráfico 2 - Nascimentos segundo idade da mãe e estado civil da mãe | Patos de Minas  
Fonte: DATASUS-SINASC 2020.



No que se refere à instrução das mulheres que tiveram filho em 2020, destaca-se os anos maiores de estudo: 8 anos e mais.

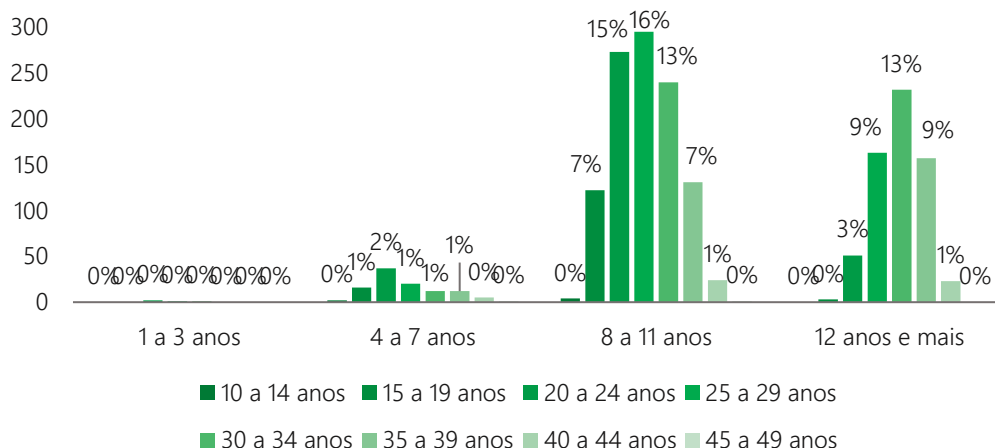


Gráfico 3 - Nascimentos segundo idade da mãe e instrução da mãe | Patos de Minas  
Fonte: DATASUS-Sinasc 2020.

Quanto aos óbitos, no Gráfico 4, observa-se os eventos de morte ocorridos em 2020 de pessoas que residiam em Patos de Minas no evento citado. A maioria corresponde às doenças do aparelho circulatório como causa. Além dessas, neoplasias e doenças infecciosas e parasitárias também se destacam como causa de morte. As causas externas, que contêm causas conceitualmente violentas, também têm participação expressiva, com 94 óbitos no ano.

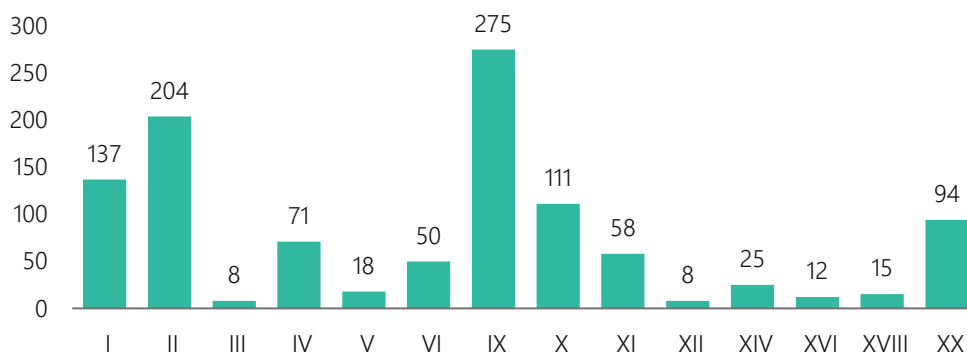


Gráfico 4 - Óbitos por Capítulos CID-10<sup>4</sup> | Patos de Minas - Fonte: DATASUS-SIM 2020.

<sup>4</sup> CID-10 – Capítulos:

- I - Algumas doenças infecciosas e parasitárias;
- II - Neoplasmas [tumores];
- III - Doenças do sangue e dos órgãos hematopoiéticos e alguns transtornos imunitários;
- IV - Doenças endócrinas, nutricionais e metabólicas;
- V - Transtornos mentais e comportamentais;
- VI - Doenças do sistema nervoso;
- IX - Doenças do aparelho circulatório;
- X - Doenças do aparelho respiratório;
- XI - Doenças do aparelho digestivo;
- XII - Doenças da pele e do tecido subcutâneo;
- XIV - Doenças do aparelho geniturinário;

Em relação à distribuição por raça/cor (Tabela 3), verifica-se que a população do município de Patos de Minas era majoritariamente branca (58%). Os pardos e pretos concentravam 40% do contingente populacional (36% e 4%, respectivamente). Ademais, encontra-se 1% de pessoas de raça/cor amarela e menos de 0% de pessoas indígenas.

Tabela 3 - Distribuição da população com mais de 5 anos de idade por raça/cor | Patos de Minas

	Branca	Preta	Amarela	Parda	Indígena
N	77.147	5.539	1.199	46.749	68
%	59%	4%	1%	36%	0%

Fonte: IBGE, Censo Demográfico 2010.

O município tinha cerca de 94% de pessoas residentes alfabetizadas (Tabela 4) no ano de 2010.

Tabela 4 - População alfabetizada e não-alfabetizada | Patos de Minas

	Alfabetizadas	Não alfabetizadas
N	122.926	7.776
%	94%	6%

Fonte: IBGE, Censo Demográfico 2010.

A principal atividade de trabalho em que a população com mais de 10 anos estava ocupada no ano de 2010 era o comércio, reparação de veículos, 21%, seguida por agricultura, pecuária, pesca e aquicultura, 13% (Tabela 5).

Tabela 5 - Pessoas de 10 anos ou mais de idade, ocupadas segundo a seção de atividade do trabalho principal e o município | Patos de Minas

	N	%
Agricultura, pecuária, pesca e aquicultura	8.916	13%
Comércio, reparação de veículos	14.921	21%
Indústrias de transformação	7.412	10%
Construção	6.046	9%
Serviços domésticos	5.750	8%
Educação	4.204	6%
Atividades mal especificadas	1.878	3%
Adm. pública, defesa e seguridade social	2.918	4%
Transporte, armazenagem e correio	3.346	5%
Saúde humana e serviços sociais	3.427	5%
Demais atividades	11.804	17%

Fonte: IBGE, Censo Demográfico 2010.

XVI - Algumas afecções originadas no período perinatal;

XVIII - Sintomas, sinais e achados anormais de exames clínicos e de laboratório, não classificados em outra parte;

XX - Causas externas de morbidade e de mortalidade.

## PARTE 2. CARACTERÍSTICAS GERAIS DO MUNICÍPIO

A população de Patos de Minas residia, principalmente, em área urbana, estando apenas 8% em área rural (Tabela 6).

Tabela 6 - Distribuição da população por situação do domicílio | Patos de Minas

	Urbana	Rural
N	127.724	10.986
%	92%	8%

Fonte: IBGE, Censo Demográfico 2010.

Em 27% (maior parcela) dos domicílios moravam 3 pessoas no ano de 2010. Além disso, em 25%, residiam 2 moradores e, em 22%, residiam 4 moradores (Tabela 7).

Tabela 7 - Distribuição dos domicílios por quantidade de moradores | Patos de Minas

	1	2	3	4	5+
N	6.159	11.345	12.124	10.020	5.973
%	14%	25%	27%	22%	13%

Fonte: IBGE, Censo Demográfico 2010.

No que diz respeito ao nível de renda (Tabela 8), tem-se que 36% dos domicílios demarcaram mais de  $\frac{1}{2}$  a 1 salário mínimo de renda per capita. Além disso, cerca de 80% dos domicílios tinham até 2 salários mínimos como renda per capita dos moradores.

Tabela 8 - Distribuição percentual dos domicílios por nível de renda per capita domiciliar em salários mínimos | Patos de Minas

	Até 1/8 de salário	Mais de 1/8 a 1/4 de salário	Mais de 1/4 a 1/2 salário	Mais de 1/2 a 1 salário	Mais de 1 a 2 salários	Mais de 2 a 3 salários	Mais de 3 a 5 salários	Mais de 5 a 10 salários	Mais de 10 salários	Sem rendimento
N	210	1.356	6.035	16.330	12.702	3.476	2.511	1.449	482	1.070
%	0%	3%	13%	36%	28%	8%	6%	3%	1%	2%

Fonte: IBGE, Censo Demográfico 2010.

## PARTE 3. DESENVOLVIMENTO SOCIAL

A próxima tabela contempla a taxa de abandono escolar no Ensino Médio em 2018 (Gráfico 5). O conceito de abandono escolar diz respeito à interrupção do ano letivo sem concluir uma série ou ano escolar<sup>5</sup>. Observa-se que, na rede pública

<sup>5</sup> [https://fazsentido.org.br/wp-content/uploads/2018/12/ESTUDO\\_DIVERSIDADES\\_CAP\\_5\\_rev.pdf](https://fazsentido.org.br/wp-content/uploads/2018/12/ESTUDO_DIVERSIDADES_CAP_5_rev.pdf)

do município de Patos de Minas, tem-se uma taxa de 9% relativa aos alunos do sexo masculino e 5% relativa ao sexo feminino.

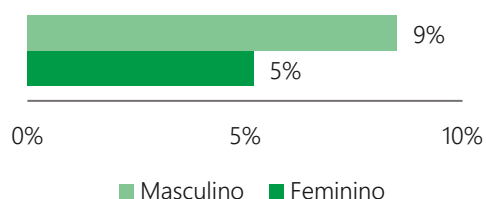


Gráfico 5 - Taxa de abandono escolar no Ensino Médio por sexo | Patos de Minas

Fonte: Observatório da Educação, 2018.

As medidas a seguir (Tabela 9) pontuam informações importantes acerca do município no ano de 2010 e explicitam o cenário de desenvolvimento social que a localidade enfrentava e, possivelmente, ainda enfrenta. Deste modo, constata-se uma esperança de vida ao nascer de 76 anos, uma taxa de fecundidade de 1,6 filhos por mulher, a mortalidade infantil de 14,5 crianças menores de um ano para cada 1.000 nascimentos no ano, um Índice de Gini de 0,5 e 0,87% de pessoas extremamente pobres.

Tabela 9 - Informações de desenvolvimento social | Patos de Minas

Esperança de vida ao nascer	Taxa de fecundidade total	Mortalidade infantil	Índice de Gini	% de extremamente pobres
76,31	1,6	14,5	0,5	0,87

Fonte: IBGE, 2010.

No que diz respeito ao tipo de esgotamento sanitário, Tabela 10, 90% dos domicílios indicaram haver rede geral de esgoto ou pluvial. Ademais, 7% assinalaram haver fossa rudimentar.

Tabela 10 - Tipo de esgotamento sanitário | Patos de Minas

	Rede geral de esgoto ou pluvial	Fossa séptica	Fossa rudimentar	Vala	Rio, lago ou mar	Outro tipo	Não tinham
N	41.236	321	3.403	228	183	134	116
%	90%	1%	7%	0%	0%	0%	0%

Fonte: IBGE, Censo Demográfico 2010.

A seguir, encontra-se um resumo acerca da situação econômica do município. Este apresenta um PIB per capita maior do que o estado em que se situa, além de ter delineado um aumento no IDHM ao longo das últimas décadas.

PIB a preços correntes 5.400.256,10R\$ (×1000) [2020]
Impostos, líquidos de subsídios, sobre produtos, a preços correntes 537.827,26R\$ (×1000) [2020]
PIB <i>per capita</i> 35.161,35R\$ [2020] Comparativo (PIB <i>per capita</i> ) [Minas Gerais] 32.066,73R\$ [2020]
Valor adicionado bruto a preços correntes 4.862.428,84R\$ (×1000) [2020]
Agropecuária 445.342,16R\$ (×1000) [2020]
Indústria 994.788,67R\$ (×1000) [2020]
Serviços - Exclusive Administração, defesa, educação e saúde públicas e seguridade social 2.703.443,24R\$ (×1000) [2020]
Administração, defesa, educação e saúde públicas e seguridade social 718.854,77R\$ (×1000) [2020]
IDHM 0,525 [1991] 0,675 [2000] 0,765 [2010]

#### PARTE 4. REPRESENTAÇÃO GEOGRÁFICA DAS CARACTERÍSTICAS DA POPULAÇÃO

No presente tópico, são mensuradas algumas medidas sociodemográficas relevantes para a análise segundo sua disposição no território do município. As variáveis abordadas se referem ao gênero, raça/cor, escolaridade e rendimento da população residente no município de Patos de Minas em 2010, ano do último censo demográfico disponível.

A menor unidade estratificada na geografia do município é o setor censitário, de modo que se faz necessário sua correspondência com a divisão dos bairros. Dessa forma, a Figura 3 possibilita identificar e/ou localizar a região do setor censitário na divisão administrativa dos bairros patenses, de acordo com o Censo Demográfico de 2010.

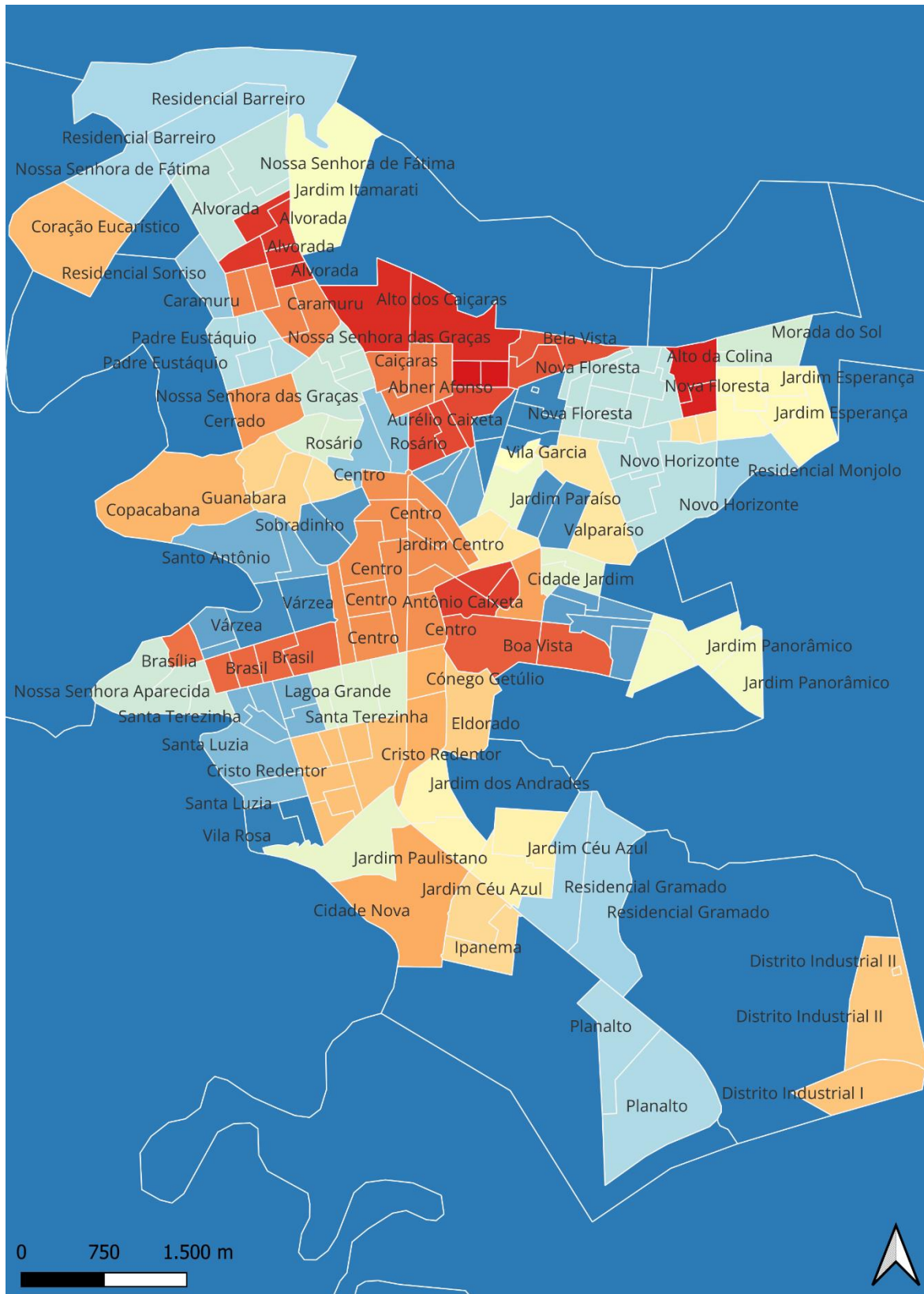


Figura 3 - Patos de Minas, 2010, distribuição de setores censitários segundo nome do bairro. Cores usadas apenas para contraste  
Fonte: IBGE, Censo Demográfico 2010.

A partir do que foi posto, nesse primeiro momento, analisa-se a distribuição da população residente no território do município de Patos de Minas, segundo os setores censitários, no ano de 2010. Nota-se na Figura 4 que os setores com maior população se remetem ao distrito sede do município, mesmo que as unidades territoriais sejam as menores no que se refere à área.

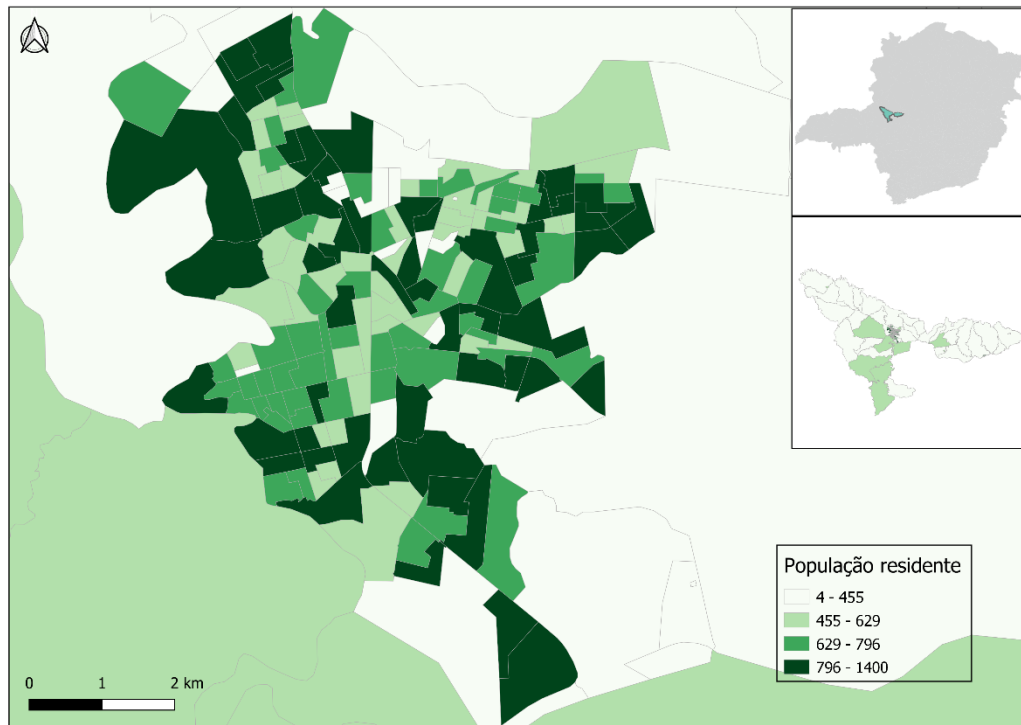


Figura 4 - Patos de Minas, 2010, setores censitários, população residente  
 Fonte: IBGE, Censo Demográfico 2010.

A distribuição espacial da densidade demográfica, Figura 5, possibilita comparar os setores, no que diz respeito ao contingente populacional, tendo como parâmetro o hectômetro<sup>2</sup> como unidade de medida. Concebe-se, dessa forma, que a região central do município é a mais habitada, com cerca de mais de 42 habitantes por hectômetro<sup>2</sup>, chegando a quase 475 pessoas por hectômetro<sup>2</sup>.

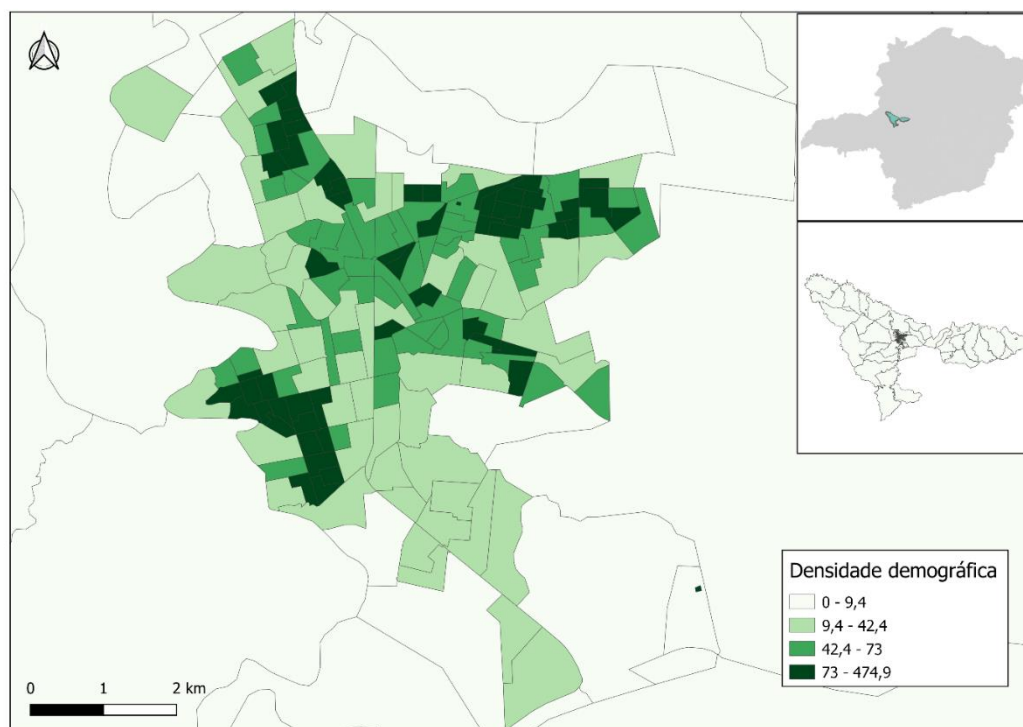


Figura 5 - Patos de Minas, 2010, setores censitários, densidade demográfica (Nº de pessoas por hectômetro<sup>2</sup>)

Fonte: IBGE, Censo Demográfico 2010.

A distribuição dos domicílios segue um padrão parecido, de modo que a região urbana do município, situada no distrito sede, acumula o maior número de domicílios por setor censitário, Figura 6. Assim sendo, tal padrão é o mesmo também no que diz respeito à densidade demográfica e de domicílios.



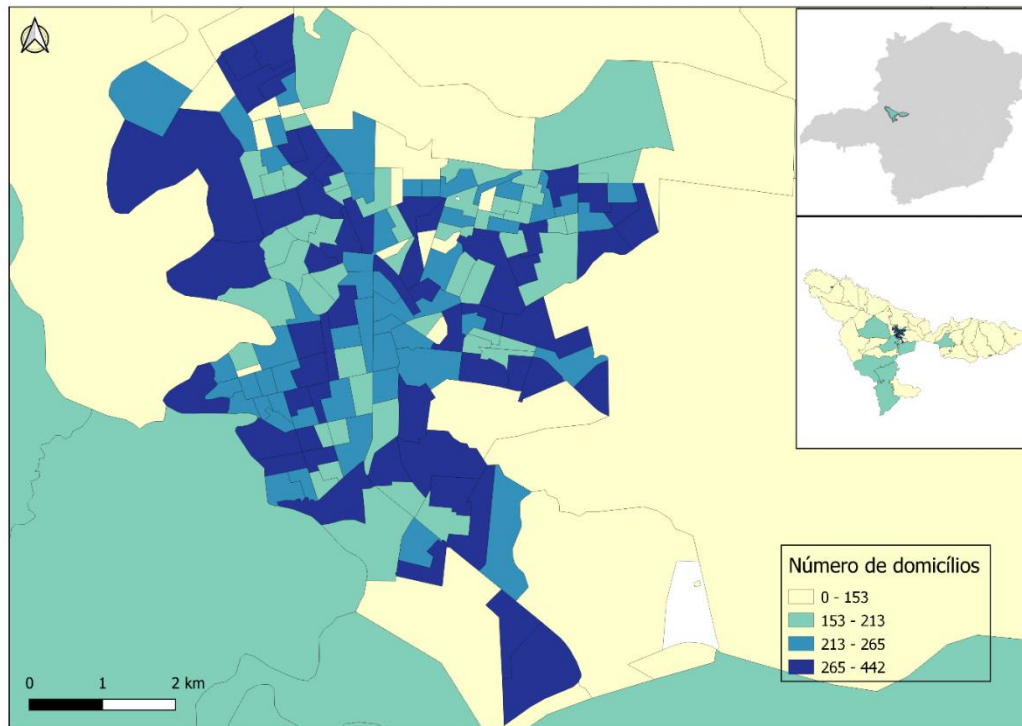


Figura 6 - Patos de Minas, 2010, setores censitários, número de domicílios

Fonte: IBGE, Censo Demográfico 2010.

Nas localidades de maior densidade de domicílios, Figura 7, registra-se uma quantidade de até 40 unidades por hectômetro<sup>2</sup>, concentrando as maiores medidas na região central de Patos de Minas.

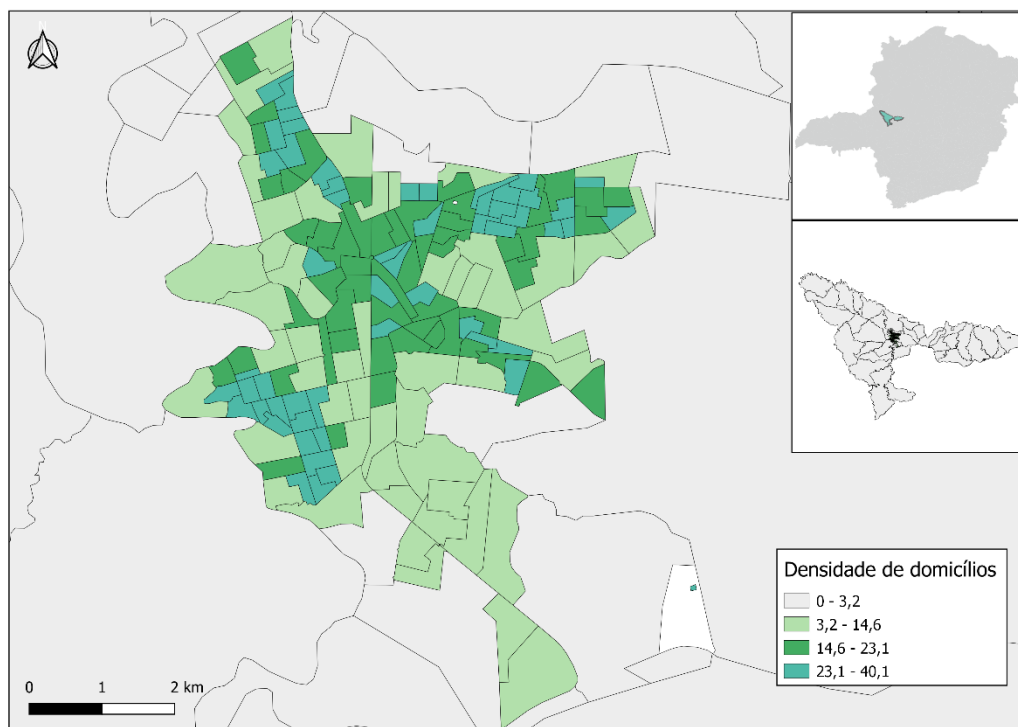


Figura 7 - Patos de Minas, 2010, setores censitários, densidade de domicílios (Nº de domicílios por hectômetro<sup>2</sup>)

Fonte: IBGE, Censo Demográfico 2010.

No que diz respeito à razão de sexo do responsável pelo domicílio, Figura 8, nota-se que domicílios de responsabilidade masculina tem maior predominância em setores censitários mais distantes da região central, chegando a ser 34 vezes maior do que o número de domicílios de responsabilidade feminina. Já nos setores censitários correspondentes aos bairros centrais a razão é mais próxima de 1, entre 0,35 e 1,44, representando um cenário mais equânime nesse aspecto.

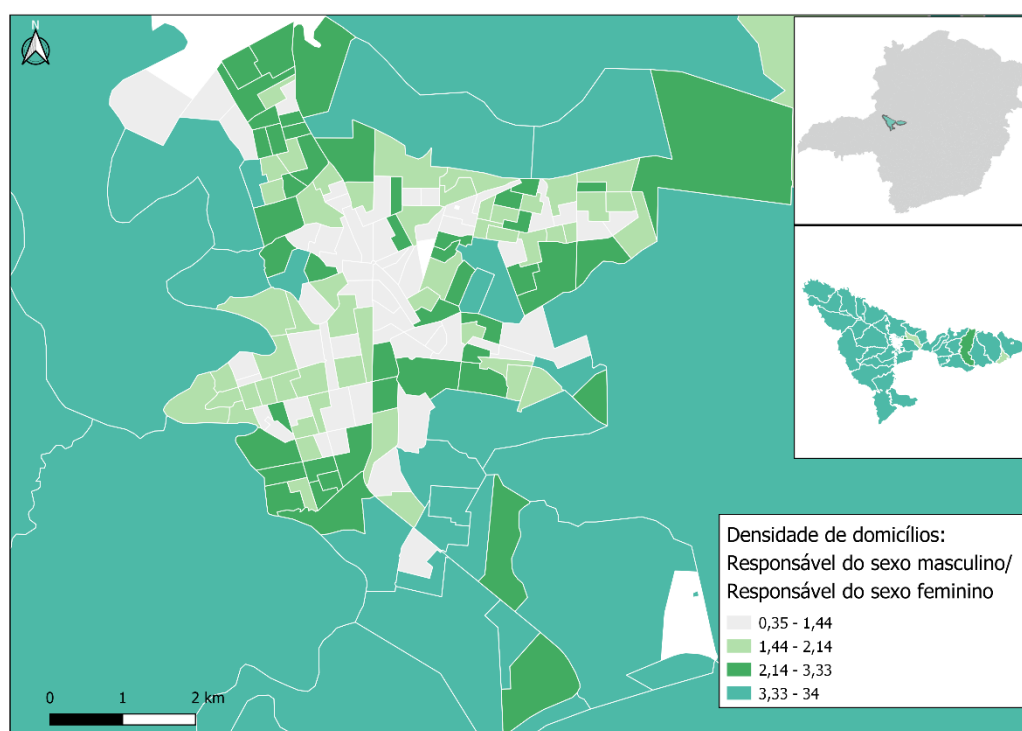


Figura 8 - Patos de Minas, 2010, setores censitários, domicílios com responsável masculino em relação aos domicílios com responsável feminino

Fonte: IBGE, Censo Demográfico 2010.

Quanto à razão de pessoas negras residentes e pessoas brancas residentes, Figura 9, nota-se que os quartis da razão estão dispersos no território do município, inclusive regiões rurais, de modo que é possível encontrar setores censitários com população negra até 6 vezes maior do que a população branca tanto em áreas urbanas, quanto em áreas rurais mais afastadas do distrito sede de Patos de Minas. Apesar disso, destaca-se, no perímetro urbano, a concentração do primeiro quartil (0,07-0,46) na região central, o que indica uma população branca maior do que o dobro da população negra em tais setores censitários.

Há de se reiterar que a maioria da população patense no ano de 2010 era branca, 59%, o que justifica a distribuição dos quartis da razão população negra/população branca. Tal distribuição ultrapassa 1 unidade no último quartil, o

que significa que, pelo menos, mais de  $\frac{3}{4}$  dos setores censitários apresenta um contingente de pessoas brancas maior do que o de pessoas negras.

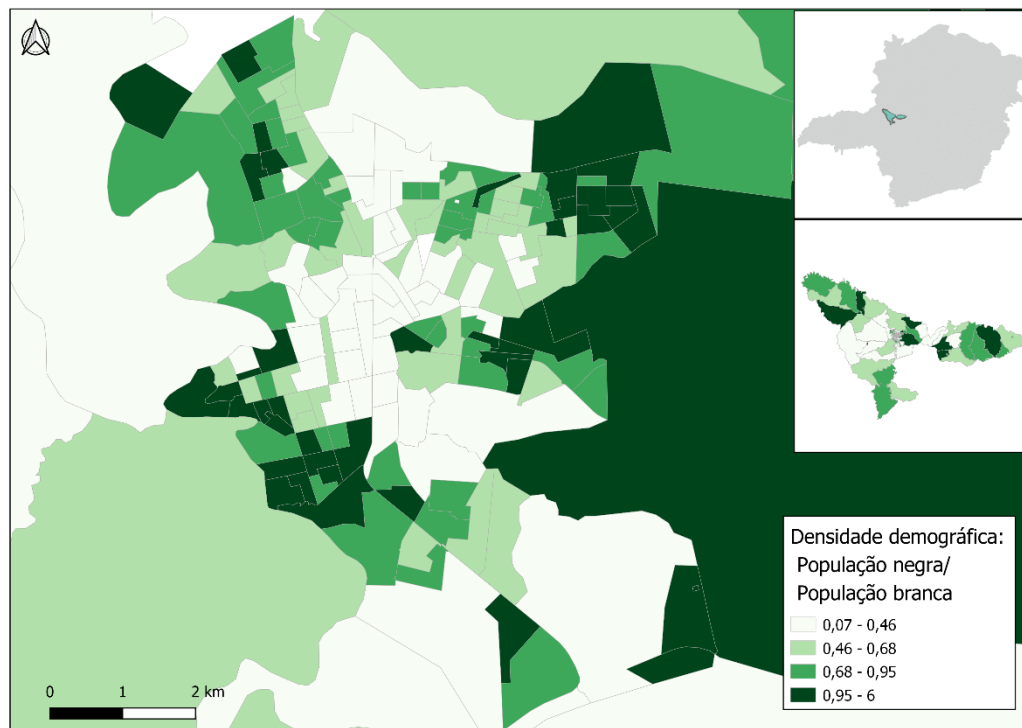


Figura 9 - Patos de Minas, 2010, setores censitários, população negra (pretos e pardos) em relação a população branca

Fonte: IBGE, Censo Demográfico 2010.

Na região central do distrito sede também se concentram os maiores percentuais de população residente alfabetizada, 91,6% a 100%, Figura 10. Evidencia-se que mais de  $\frac{3}{4}$  dos setores censitários têm mais de 85,3% da população alfabetizada.

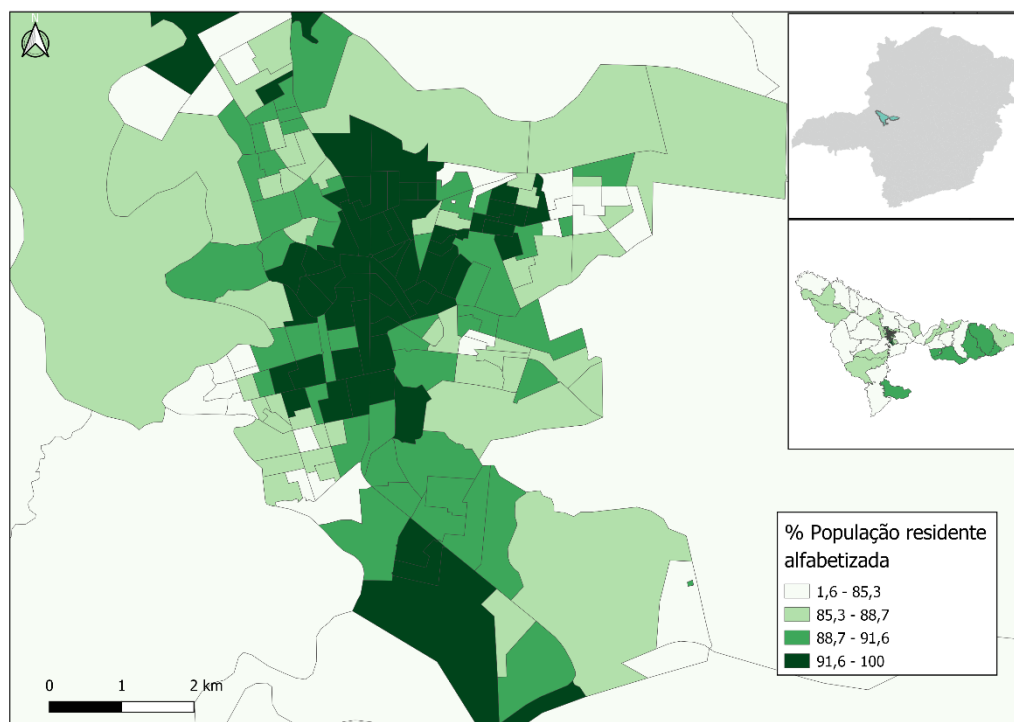


Figura 10 - Patos de Minas, 2010, setores censitários, percentual de população residente alfabetizada

Fonte: IBGE, Censo Demográfico 2010.

Por último, analisa-se o valor médio do rendimento nominal médio mensal das pessoas de 10 anos ou mais de idade com rendimento. Focalizando o perímetro urbano de Patos de Minas, há uma concentração do último quartil, R\$1.310 a R\$5.155, também na região central.

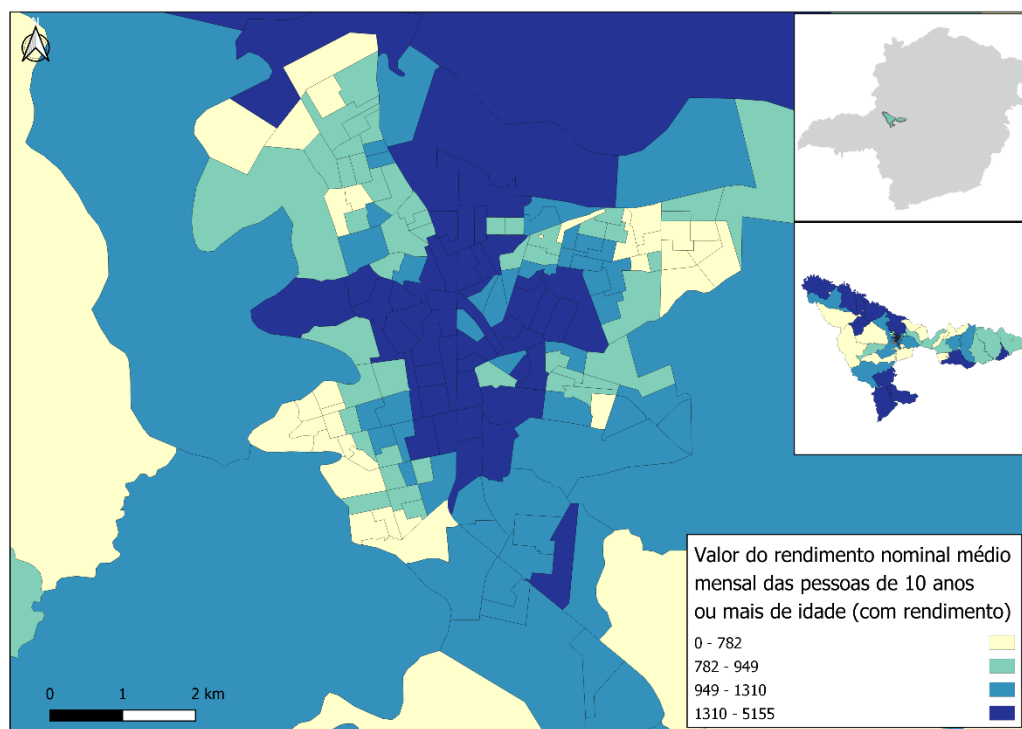


Figura 11 - Patos de Minas, 2010, setores censitários, valor do rendimento nominal médio das pessoas de 10 anos ou mais de idade  
Fonte: IBGE, Censo Demográfico 2010.

De modo geral, percebe-se que há um padrão claro no que se refere ao distrito sede de Patos de Minas. Fica claro o contraponto entre a região central e os bairros arredores, de modo que os setores censitários de maior densidade demográfica, com maior parcela de domicílios cujo responsável é do sexo feminino, maior parcela de população residente branca em relação à população negra e maiores percentuais de população alfabetizada correspondem ao Centro e bairros centrais, como São Francisco, Rosário, Aurélio Caixeta e Sobradinho.

## PARTE 5. LEGISLAÇÃO MUNICIPAL

No âmbito municipal, identifica-se no Plano Diretor, em seu artigo 29, que para a segurança pública no Município de Patos de Minas deverão ser envolvidas ações integradas com o Estado e a União, para proteção e prevenção da criminalidade e da violência visando garantir a ordem e o pleno exercício da cidadania, bem como ações de defesa dos seus bens, serviços e instalações. Além disso, o município de Patos de Minas possui legislações específicas que trabalham com temática de prevenção à violência e criminalidade. Discorre-se sobre elas a seguir:

### LEI Nº 4.752, DE 30 DE AGOSTO DE 1999

*Institui a Política Municipal dos Direitos da Cidadania, Contra as Discriminações e Violência e dá Outras Providências.*

Compreende-se como Política Municipal dos Direitos da Cidadania, contra as Discriminações e Violência as atividades empreendidas no âmbito do município, isoladas ou coordenadas entre si que visem a promover a observância dos direitos dos cidadãos e das liberdades fundamentais da pessoa humana.

**LEI Nº 5017 - DE 26 DE ABRIL DE 2001**

*Declara de Utilidade Pública o Conselho de Segurança Pública de Patos de Minas.*

Por esta lei fica declarada e reconhecida de utilidade pública o Conselho de Segurança Pública de Patos de Minas, sociedade civil, sem fins lucrativos.

**LEI Nº 5159 - DE 15 DE ABRIL DE 2002**

*Autoriza o Executivo Municipal a instituir o concurso "cartaz da paz", para crianças de 11 a 13 anos, da rede de ensino do município*

A lei visa incentivar concursos entre os alunos da rede municipal de ensino do Município de Patos de Minas para que sejam desenvolvidos trabalhos em prol da paz.

**LEI Nº 5199, DE 13 DE AGOSTO DE 2002**

*Autoriza o Poder Executivo Municipal a adotar o programa de combate a violência doméstica.*

O Executivo Municipal poderá implantar o Programa de Combate à Violência Doméstica Contra Crianças e Adolescentes, objetivando a implantação de sistemas adequados e eficazes no que se refere à prevenção e intervenção nas políticas e ações voltadas ao desenvolvimento social da criança e do adolescente e de suas famílias.

**LEI Nº 5257- DE 08 DE JANEIRO DE 2003**

*Cria o Programa "Viveiros De Mudas" nas Escolas Municipais*

O Programa "Viveiros de Mudas", foi criado nas escolas municipais, destinado ao cultivo de mudas de árvores frutíferas e não frutíferas, plantas ornamentais, medicinais e de hortaliças e tem como um dos objetivos criar alternativa para geração de renda e combate ao desemprego e à criminalidade juvenil.

#### LEI Nº 5366 - DE 14 DE JANEIRO DE 2004

*Institui a Semana Municipal de Prevenção e Combate à Violência no Trânsito*

Fica instituído no município de Patos de Minas, a Semana Municipal de Prevenção e Combate à Violência no Trânsito, a ser realizada uma vez por ano e em caráter oficial, tendo o dia 18 de setembro como data principal de sua programação.

#### LEI Nº 5850, DE 10 DE ABRIL DE 2007

*Dispõe sobre o Uso dos Espaços Publicitários no Transporte Coletivo para Campanhas Educativas sobre o Combate a Violência Contra a Mulher; Contra a Exploração Sexual de Crianças e Adolescentes; De Vacinação e Demais de Interesse Público.*

O Executivo Municipal poderá utilizar os espaços publicitários do transporte coletivo de Patos de Minas, para campanhas educativas sobre o combate à violência contra a mulher, contra a exploração sexual de crianças e adolescentes, de vacinação e demais assuntos de interesse público.

#### DECRETO Nº 3.203, DE 30 DE MARÇO DE 2009

*Dispõe sobre a realização da 1ª Conferência Municipal de Segurança Pública, e dá outras providências.*

A Conferência Municipal de Segurança Pública - COMSEP destina-se a concretizar a Etapa Municipal Preparatória e a Etapa Municipal Eletiva que são etapas preparatórias da 1ª Conferência Nacional de Segurança Pública - 1ª CONSEG, na forma regulada na Portaria nº 2.428, de 11 de dezembro de 2008, do Ministro de Estado da Justiça.

#### LEI Nº 6311, DE 14 DE SETEMBRO DE 2010

*Declara de Utilidade Pública o Conselho Comunitário de Segurança Pública de Major Porto e Adjacências.*

Por esta lei fica declarada e reconhecida de utilidade pública o Conselho de Segurança Pública do distrito de Major Porto, que pertence a Patos de Minas.

#### LEI Nº 6423, DE 21 DE JULHO DE 2011

*Dispõe sobre a obrigatoriedade da instalação de detectores de metal e câmeras de segurança em todas as escolas da rede municipal de ensino de Patos de Minas.*

Esta lei determina que é obrigatória a instalação de detectores de metal e câmeras de segurança em todas as escolas da rede municipal de ensino de Patos de Minas.

#### LEI Nº 6.984, DE 8 DE OUTUBRO DE 2014

*Institui a Semana Municipal da Segurança Pública no município de Patos de Minas.*

Fica instituída a Semana Municipal da Segurança Pública no âmbito do Município de Patos de Minas entre os dias 20 a 25 de abril, devendo constar do Calendário Oficial de Eventos do Município.

#### LEI Nº 7.411, DE 5 DE DEZEMBRO DE 2016

*Institui a Política de Atendimento à Mulher Vítima de Violência no Município de Patos de Minas.*

Fica instituída a Política de Atendimento à Mulher Vítima de Violência no Município de Patos de Minas e considera-se violência contra a mulher qualquer ação ou omissão, em âmbito público ou privado, baseada no gênero, inclusive a decorrente de discriminação ou desigualdade étnica, que cause morte, dano ou sofrimento físico, sexual ou psicológico à mulher.

#### LEI Nº 7.987, DE 19 DE OUTUBRO DE 2020

*Dispõe sobre novos parâmetros relativos à política municipal dos direitos da criança e do adolescente e dá outras providências.*



Esta Lei dispõe sobre novos parâmetros da política municipal de atendimento aos direitos da criança e do adolescente. O atendimento dos direitos da criança e do adolescente, no âmbito do Município de Patos de Minas, far-se-á através da articulação do Sistema de Garantia de Direitos.

**LEI Nº 8.033, DE 28 DE MAIO DE 2021**

*Institui, no Município de Patos de Minas, a campanha permanente contra o assédio sexual no transporte público.*

Fica instituída, no Município de Patos de Minas, a campanha permanente contra o assédio sexual no transporte público, com o objetivo de combater essa violência nos veículos do transporte coletivo municipal por meio de ações afirmativas, educativas e preventivas.

**LEI Nº 8.092, DE 19 DE AGOSTO DE 2021**

*Dispõe sobre a criação do Cadastro Municipal de Registro da Violência contra a Mulher no Município de Patos de Minas; e dá outras providências.*

Fica criado o Cadastro Municipal de Registro de Violência contra a Mulher no âmbito do poder Executivo do Município de Patos de Minas. O Cadastro Municipal de Registro de Violência contra a Mulher tem por finalidade coordenar, organizar, analisar e divulgar dados sobre atos de violência praticados contra as mulheres, elaborar estatísticas sobre as mulheres atendidas pelos diversos profissionais na estrutura pública do Município de Patos de Minas, subsidiar estudos, campanhas de prevenção à violência e de inclusão das mulheres, estimular a participação social nas etapas de formulação, execução, monitoramento e avaliação de políticas públicas efetivas e adequadas à realidade da mulher e nortear as políticas de proteção e de inclusão social de mulheres.

**LEI Nº 8.260, DE 31 DE MAIO DE 2022**

*Estabelece a adoção de medidas de auxílio à mulher que se sinta em situação de risco no que se refere à violência contra a mulher em restaurantes, bares, casas noturnas e/ou em qualquer ambiente de lazer; e dá outras providências.*

Fica estabelecida a adoção de medidas para auxiliar as mulheres que se sintam em situação de risco no que se refere à violência contra a mulher nas dependências de restaurantes, bares, casas noturnas e congêneres, no âmbito do Município de Patos de Minas.

Para o cumprimento desta lei, serão utilizados cartazes fixados nos banheiros e também em ambiente de grande circulação e fácil acesso do local, bem como do uso de outros mecanismos que viabilizem a efetiva comunicação entre a mulher e o estabelecimento, informando a disponibilidade daquele local para o auxílio à mulher que se sinta em situação de risco.

#### PORTARIA Nº 4.641, DE 23 DE JUNHO DE 2022

*Nomeia os membros para compor o Comitê do Núcleo Intersetorial de Prevenção à Violência e Promoção da Cultura da Paz.*

Este Comitê foi criado por determinação da Resolução nº 7417/2021 da Secretaria Estadual de Saúde de Minas Gerais - SES -MG. O Núcleo em Patos de Minas visa promover uma articulação intra e intersetorial para discussão e planejamento de ações sobre o tema violência. O Núcleo busca realizar, de forma integrada, a implementação de Políticas Públicas de enfrentamento da violência e promoção da cultura da paz, com o objetivo de reduzir a morbimortalidade e os seus impactos psicológicos, sociais e culturais.

#### LEI Nº 8.325, DE 12 DE SETEMBRO DE 2022

*Dispõe sobre a instituição do Programa "Selo Empresa Amiga da Mulher", no âmbito do Município de Patos de Minas; e dá outras providências.*

Fica instituído o Programa "Selo Empresa Amiga da Mulher", no âmbito do Município de Patos de Minas, conferido às empresas que contribuem com ações e projetos de promoção e defesa dos direitos das mulheres. São objetivos do Programa "Selo Empresa Amiga da Mulher", por meio do selo conferido, certificar empresas que contribuem com práticas comprovadas para o enfrentamento à violência de gênero, divulgar e ampliar o conhecimento sobre os serviços oferecidos e ações promovidas pelo Centro de Referência da Mulher no Município, possibilitar que a mulher em situação de violência tenha maior acolhimento junto aos órgãos competentes de apoio, ampliar a rede de proteção da mulher em situação de violência.

## PARTE 6. MAPEAMENTO DA REDE LOCAL

Com a abordagem da Segurança Cidadã, é fundamental entender a rede de serviços e equipamentos públicos disponíveis no município de Patos de Minas para que qualquer planejamento seja realizado de forma multisetorial. Assim, o tópico de mapeamento da rede local intenta contribuir para o objetivo mencionado.

### I. EDUCAÇÃO:

A rede de ensino de Patos de Minas conta com 115 estabelecimentos educacionais, desde ensino infantil (creches, pré-escolas, anos iniciais), ensino fundamental, ensino médio, ensino técnico e ensino superior, sendo 27 escolas estaduais, 36 escolas municipais, 46 escolas particulares, 5 instituições de ensino superior e 1 instituto federal. Além disso, o município de Patos de Minas é sede da Superintendência Regional de Ensino.

Fonte: <https://www.educacao.mg.gov.br/escolas/lista-de-escolas/> acesso em: 11/04/2023

### II. SAÚDE

A rede de saúde do município de Patos de Minas é composta por unidades de atenção básica, atenção especializada e convênios com estabelecimentos que oferecem serviços de atenção terciária. A atenção básica de saúde é composta por 27 Unidades de Saúde da Família (USF), 1 Unidade de Pronto Atendimento Municipal 24 horas (UPA), 2 Hospitais Públicos, 1 Farmácia Municipal e 4 Hospitais Particulares.

O Município possui 1 Centro de Especialidades Odontológicas (CEO), 1 Centro de Atenção Psicossocial (CAPS TM) para pacientes com transtorno mental e 1 Centro de Atenção Psicossocial (CAPS AD) para pacientes com transtornos associados a álcool e outras drogas, 2 Centros Especializados em Reabilitação (CER II) sendo um de reabilitação física e visual (Totó Conta ainda com Veloso) e reabilitação intelectual e auditiva na Associação de Pais e Amigos dos Excepcionais de Patos De Minas (APAE), 1 Unidade de Atendimento Móvel de Urgência (SAMU), 1 Centro Estadual de Atenção Especializada (CEAE), atendimento às gestantes de alto risco e também consultas de pediatria de alto risco, entre outros, 1 Clínica de Especialidades Médicas (CEM), 1 Centro de Diagnóstico por Imagens (CDI), 1 Serviço de Atenção Especializada (SAE), unidade ambulatorial de atenção integral às pessoas com IST/HIV/AIDS e Hepatites Virais, e Centro de Testagem e

Aconselhamento (CTA), serviço de saúde que realiza ações de testagem e prevenção das IST, AIDS e Hepatites Virais.

Além disso, o município de Patos de Minas dispõe de setores de Vigilância em Saúde, composto pela Vigilância Sanitária, Vigilância Epidemiológica, Vigilância Ambiental, Vigilância em Saúde do Trabalhador, Centro de Controle de Zoonoses, Programa Municipal de Combate à Dengue, sendo também sede da Superintendência Regional de Saúde.

Fonte: Secretaria Municipal de Saúde de Patos de Minas 2023

### III. ASSISTÊNCIA SOCIAL

O município de Patos de Minas é sede da Diretoria Regional de Desenvolvimento Social e a Secretaria Municipal de Desenvolvimento Social – SMDS é o órgão gestor responsável pela política de Assistência Social no município de Patos de Minas. Além disso, a secretaria também coordena as áreas de Segurança Alimentar, Direitos Humanos, Trabalho, Emprego e Profissionalização, e Habitação e Regularização Fundiária.

O Município conta com 4 CRAS, 1 CREAS, 1 Centro de Referência da Mulher, 1 Centro de Convivência da Terceira Idade, 1 Conselho Tutelar, 1 Banco de Alimentos, 1 Restaurante Popular, 1 Casa de Conselhos que possui 4 Conselhos Municipais (Conselho Municipal da Criança e Adolescente, Conselho Municipal de Assistência Social, Conselho Municipal dos Direitos da Pessoa Idosa e Conselho Municipal dos Direitos da Mulher) e 3 entidades de acolhimento institucional que são filantrópicas.

O município conta atualmente com 3 serviços de Acolhimento Institucional para crianças e adolescentes, todos executados por entidades não governamentais em parceria com a Prefeitura.

Fonte: Secretaria Municipal de Desenvolvimento Social de Patos de Minas 2023

### IV. CULTURA, ESPORTE, TURISMO E LAZER

No que tange a Esporte, Cultura, Turismo e Lazer, o município de Patos de Minas tem a Secretaria de Esporte, Cultura, Turismo e Lazer – SECTEL e que administra 9 equipamentos públicos, sendo 01 Biblioteca Municipal, 1 Museu Municipal, 1 Conservatório Municipal, 1 Parque Municipal, 4 escolas de esportes, 1 Centro de Artes e Esportes Unificados, 94 quadras públicas e 3 campos de futebol públicos.

Fonte: Secretaria Municipal De Cultura, Esporte, Turismo e Lazer de Patos de Minas 2023

## V. SISTEMA DE JUSTIÇA

O município de Patos de Minas integra a comarca N° 0480 do Sistema de Justiça Estadual, que está sediada no Fórum Olympio Borges, sendo 04 Varas Cíveis, 01 Vara Criminal e da Infância e Juventude, 1 Vara Criminal e Execução Criminal, além do Centro Judiciário de Solução de Conflitos e Cidadania (CEJUSC) que são distribuídos em 2 Juizados Especiais.

O Ministério Público Estadual possui 7 promotorias de justiça e a Defensoria Pública Estadual que realiza atendimento em 6 áreas.

Há, ainda, 2 Núcleos de Práticas Jurídicas, um da Faculdade de Direito do Centro Universitário de Patos de Minas (UNIPAM) e outro da Faculdade de Direito da Faculdade de Patos de Minas (FPM).

No Sistema de Justiça Federal, o município de Patos de Minas pertence ao Tribunal Regional Federal 1 e possui 1 Subseção Judiciária da Justiça Federal - TRF1, com 2 varas federais. Além disso, há 1 Procuradoria da República em Patos de Minas do Ministério Público Federal.

Na Justiça do Trabalho, Patos de Minas pertence ao Tribunal Regional do Trabalho da 3ª Região e possui Fórum da Justiça do Trabalho e 1 Vara do Trabalho e 1 Ministério Público do Trabalho. Além disso, Patos de Minas tem 1 sede da OAB MG, sendo a 45ª Subseção.

## VI. SEGURANÇA PÚBLICA

O mapeamento da rede em Patos de Minas há 9 instituições que atuam na área da segurança no município. São 8 estaduais, 2 federais e 1 privada.

São 05 unidades da Polícia Militar, 1 unidade do Corpo de Bombeiros, 9 unidades da Polícia Civil, 1 Polícia Rodoviária Federal, 1 unidade do Exército, 2 unidades do Sistema Prisional, 2 unidades do Sistema Socioeducativo, 1 Conselho Comunitário de Segurança Pública (CONSEP) e 1 Unidade de Prevenção à Criminalidade do Programa Selo Prevenção Minas.

## VII. PARTICIPAÇÃO POPULAR E JUVENTUDE

Em participação popular e juventude foram mapeados 21 conselhos municipais, que possuem na sua composição representantes do poder público e sociedade civil, mas são referenciados ao poder executivo municipal através das secretarias municipais, sendo 1 conselho subordinado à Secretaria Municipal de Agricultura, Pecuária, Infraestrutura Rural e Desenvolvimento Sustentável, 5 conselhos subordinados a Secretaria Municipal de Cultura, Turismo, Esporte e Lazer, 5 conselhos subordinados a Secretaria Municipal de Desenvolvimento Social, 3 conselhos subordinados a Secretaria Municipal de Educação, 3 conselhos subordinados a Secretaria Municipal de Saúde, 1 conselho subordinado a Secretário Municipal de Planejamento e Urbanismo e 3 subordinados ao diretamente ao Poder Executivo.

## VIII. TRANSPORTE

A rede de transportes do município de Patos de Minas é gerida pela Secretaria Municipal de Trânsito, Transporte e Mobilidade que possui 2 diretorias, uma de transporte e outra de trânsito, além disso administra 1 terminal rodoviário intermunicipal e interestadual.

## IX. HABITAÇÃO

A habitação em Patos de Minas está sob a responsabilidade da Secretaria Municipal de Desenvolvimento Social de Patos de Minas através da diretoria de Habitação e Regularização Fundiária e que também é intermediadora municipal da Companhia de Habitação do Estado de Minas Gerais - Cohab - COHAB.

## X. AGRICULTURA/DESENVOLVIMENTO AGRÁRIO; MEIO AMBIENTE

A rede municipal da Agricultura/Desenvolvimento Agrário; Meio Ambiente traz 5 equipamentos públicos, sendo 4 municipais, 3 estaduais e 1 privado.

A Secretaria Municipal De Agricultura, Pecuária e Desenvolvimento Sustentável é responsável por 3 equipamentos físicos, sendo o Central de Abastecimento (CEASA), Mercado Municipal e Galpão do Produtor onde são realizadas as feiras livres do município.

Na esfera estadual, Patos de Minas tem 3 equipamentos estaduais, Instituto Estadual de Florestas (IEF), Empresa de Assistência Técnica e Extensão Rural do Estado Minas Gerais (EMATER) e Instituto Mineiro de Agropecuária (IMA). O Sindicato dos Produtores Rurais de Patos de Minas é de responsabilidade privada, mas possui convênio com o Instituto Nacional de Colonização e Reforma Agrária (Incra) que realiza os cadastros dos imóveis rurais.

## XI. ORÇAMENTO/PLANEJAMENTO

No setor de Orçamento/Planejamento, o município de Patos de Minas possui duas secretarias municipais que pertencem à rede de Orçamento/Planejamento, sendo a Secretaria de Finanças e Orçamento e a Secretaria de Planejamento. A Secretaria de Finanças e Orçamento é dividida em 08 setores: 1 setor de Atendimento Tributário, 1 Contabilidade, 1 Orçamento, Receita, 1 Fiscalização Tributária, 1 Dívida Ativa, 1 Finanças e Tesouraria. A Secretaria de Planejamento se divide em 10 setores, sendo 1 Cadastro Imobiliário, 1 Convênios, 1 Diretoria de Projetos Técnicos, 1 Diretoria de Regulação Urbana, 1 Fiscalização de Obras, 1 Gerência de Fiscalização de Postura, 1 Gerência de Topografia, 1 Loteamentos, Zoneamentos e 1 Gerência de Urbanismo.

## XII. EMPREGO E RENDA

A rede de emprego e renda no município de Patos de Minas foram mapeados 2 programas municipais nos eixos de empregabilidade, socioaprendizagem e empreendedorismo, e 7 instituições, sendo 06 destas do Sistema S, na geração de emprego, renda e profissionalização com a maior oferta de empregos nas áreas de serviços, comércio e agronegócio.

O poder executivo de Patos de Minas, através da Secretaria Municipal de Desenvolvimento Social aderiu ao Programa de Incentivo à Aprendizagem de Minas Gerais – Descubra, que promove o acesso de adolescentes e jovens, em condição de vulnerabilidade social, a programas de aprendizagem e a cursos de qualificação profissional.

## XIII. PROJETOS DE PREVENÇÃO E CIDADANIA

No mapeamento de rede realizado no município de Patos de Minas, foram identificadas 11 entidades filantrópicas e 3 projetos. São 10 entidades de assistência social, fornecendo serviços de convivência e fortalecimento de

vínculos, 2 programas de aprendizagem profissional e 2 programas de prevenção à violência e à criminalidade. Além disso, há implementado em Patos de Minas o Comitê do Núcleo Intersetorial de Prevenção à Violência e Promoção da Cultura da Paz (NEPAZ) que tem como objetivo fortalecimento de ações interinstitucionais que contribuam com a construção conjunta de políticas de enfrentamento, prevenção e atenção ao fenômeno da violência.



## DIMENSÃO: SEGURANÇA PÚBLICA

Na presente seção, aborda-se a dimensão de segurança pública do município. Para isso, são analisados crimes ocorridos em Patos de Minas entre 2018 e 2022, além de investigar o perfil de adolescentes que cometeram ato infracional e foram desligados do sistema socioeducativo e egressos do sistema prisional em 2021 e 2022.

Os crimes abordados são alguns crimes específicos (abandono de incapaz, ameaça, furto, lesão corporal, maus tratos, porte e/ou posse ilegal de arma de fogo, tráfico e/ou uso ilícito de drogas e agressão), crimes violentos (estupro, estupro de vulnerável, vias de fato/agressão, roubo e homicídio), injúria racial e violência doméstica e familiar contra a mulher e feminicídio. A escolha de tais naturezas específicas foi realizada com base nas possibilidades de intervenção propostas pela Política de Prevenção Social à Criminalidade do estado de Minas Gerais.

Por último, é feita uma análise espacial da ocorrência de crimes no município, circunscrevendo crimes contra pessoa, tráfico de drogas e crimes contra patrimônio.

Os bairros que mais foram citados como localização dos crimes circunscritos foram o Centro, 10%, Cristo Redentor, 5%, Brasil, 3%, Lagoa Grande 3%, Nossa Senhora Aparecida, 3%, Santa Terezinha, 3% e o Nossa Senhora das Graças, 3%, Figura 12. De fato, os percentuais são pequenos diante do total. Isso se justifica pela quantidade numerosa de bairros citados, estando os crimes bastante distribuídos entre eles.

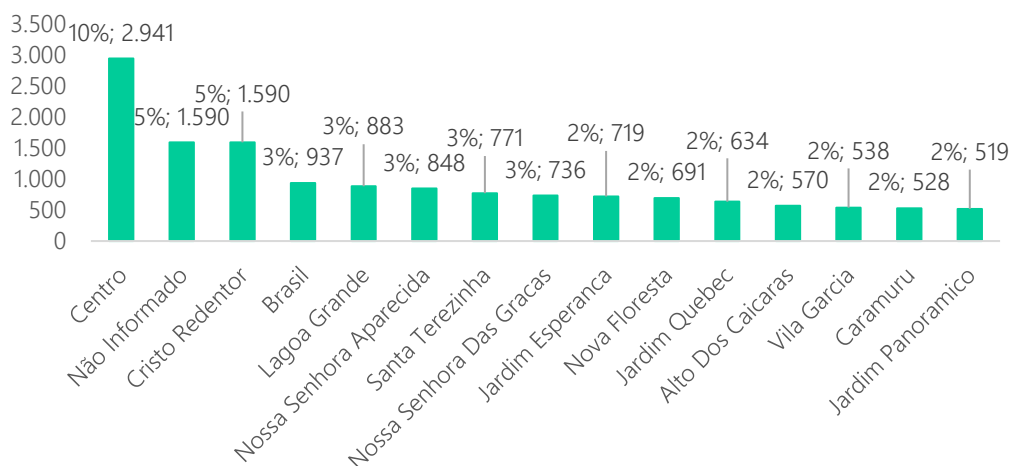


Figura 12- Patos de Minas, 2018 a 2022: Crimes ocorridos por bairro

Fonte: Sistema REDS / SEJUSP-MG

Na Figura 13, tem-se a distribuição das ocorrências criminosas ocorridas em Patos de Minas entre os anos de 2018 e 2022. Observa-se que dos 29.128 casos, Furtos concentram 43,8%, enquanto Ameaça e Lesão Corporal responde por 33,2%. Ou seja, 77% da distribuição está concentrada em apenas dois tipos de crimes. Ademais, o ano de 2018 denotou o maior número registrado, 6.667, seguido por 2019, 2022, 2021 e 2020, sendo este último o ano com a menor contabilização de ocorrências, 5.451.

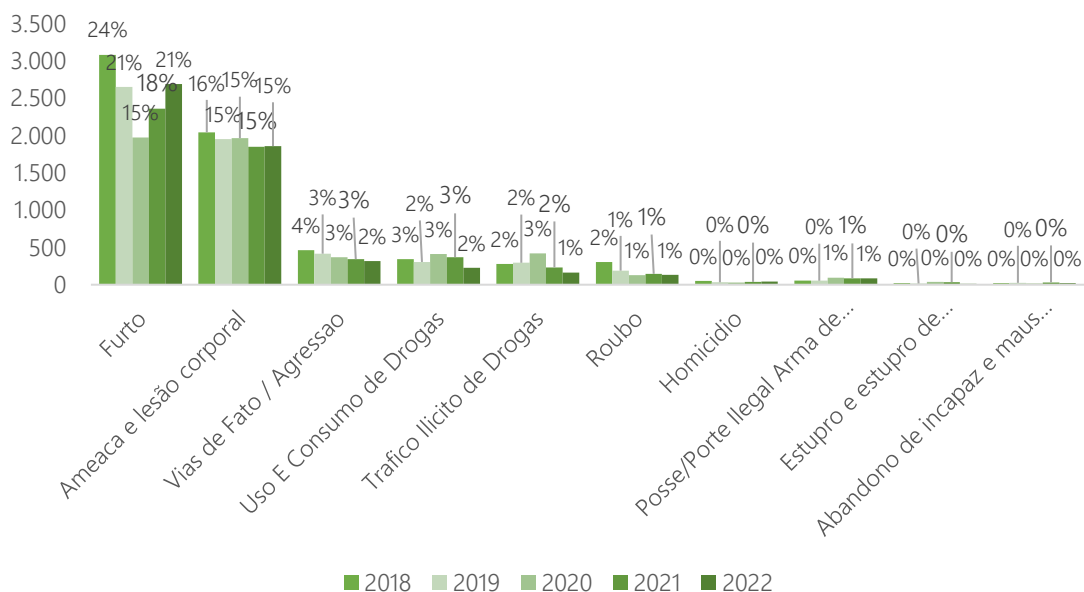


Figura 13 - Patos de Minas, 2018 a 2022: Número de ocorrências criminosas (selecionados apenas as que são investigadas no presente documento)

Fonte: Sistema REDS / SEJUSP-MG

Tabela 11 - Patos de Minas, 2018 a 2022: Número de ocorrências criminosas por ano (ocorrências de todos os crimes)

	2018	2019	2020	2021	2022	Total Geral
Furto	3.084	2.654	1.976	2.361	2.690	12.765
Ameaça e lesão corporal	2.042	1.955	1.965	1.851	1.860	9.673
Vias de Fato / Agressão	462	416	370	343	318	1.909
Uso E Consumo de Drogas	341	305	410	370	227	1.653
Tráfico Ilícito de Drogas	280	294	421	232	161	1.388
Roubo	304	188	129	146	134	901
Homicídio	49	32	30	38	44	193
Posse/Porte Ilegal Arma de Fogo	55	53	94	87	84	373
Estupro e estupro de vulnerável	20	17	37	34	14	122
Abandono de incapaz e maus tratos	19	25	17	30	19	110
Extorsão	6	3	0	8	5	22
Injúria	5	3	2	1	2	13
Sequestro e Cárcere Privado	0	0	0	3	2	5
Preconceito Cor/Diverso	0	0	0	1	0	1
<b>Total Geral</b>	<b>6.667</b>	<b>5.945</b>	<b>5.451</b>	<b>5.505</b>	<b>5.560</b>	<b>29.128</b>

Fonte: Sistema REDS / SEJUSP-MG

A análise temporal do Índice de Crimes Violentos (ICV), inclusive homicídios, Gráfico 6, compara as medidas de Patos de Minas com os índices da RISP 10, em que se localiza também o município em questão, e os ICV's de Minas Gerais. Assim sendo, 2018 foi um ano de níveis mais altos para as 3 circunscrições geográficas. Em todo o período, Minas Gerais apresentou os maiores índices. Até 2020, Patos de Minas exibia índices menores do que a RISP 10 e de Minas Gerais. No entanto, a partir do ano citado, o município passou a apresentar medidas maiores a cada ano, em comparação às da RISP 10.

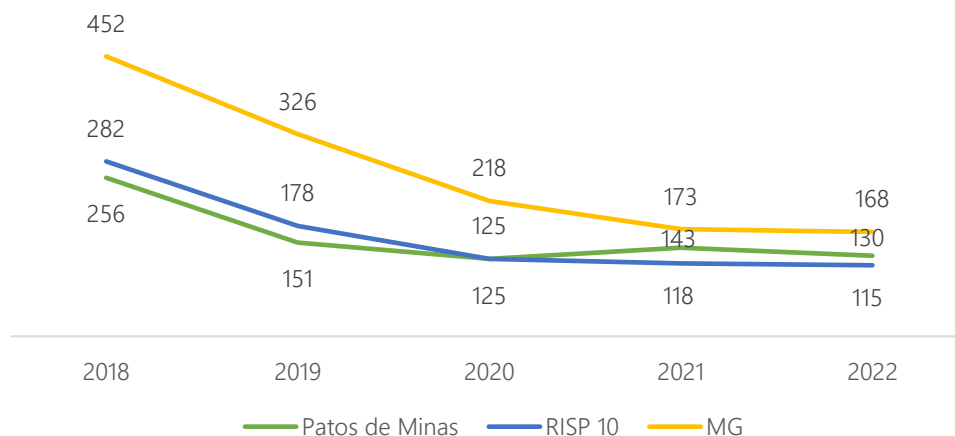


Gráfico 6 - Índice de Crimes Violentos por 100.000 habitantes

Fonte: Armazém SIDS | DCCV para Homicídios em BH | IBGE, Censo Demográfico 2010

## PARTE 1. CRIMES VIOLENTOS

### I. ESTUPRO E ESTUPRO DE VULNERÁVEL

Compõem a categoria de crimes violentos os crimes de estupro, estupro de vulnerável, vias de fato/agressão, roubo e homicídio. Foram analisados nesse estudo, as distribuições por bairros/ano, horários, locais das ocorrências e meio utilizado para o fato.

Por critério metodológico, optou-se por analisar os crimes de Estupro e Estupro de Vulnerável como sendo uma categoria única. Nesta, é possível observar pela análise da Tabela 12, que a distribuição por bairros/ano é bastante pulverizada com os maiores percentuais de ocorrências observadas nos bairros Cristo Redentor e Jardim Esperança, 7%. Os menores percentuais foram observados nos bairros Jardim Panorâmico, Belvedere, Caramuru, Alto dos Caiçaras e Padre Eustáquio, 2%. Ou seja, uma amplitude de apenas 5% entre os bairros com maior e menor ocorrência de estupros e estupros de vulneráveis. Já a análise por ano, demonstra que houve mais ocorrências nos anos de 2020, 30%, e 2021, 28%.

Tabela 12 - Patos de Minas, 2018 a 2022: Número de ocorrências criminosas por ano (estupro e estupro de vulnerável)

	2018	2019	2020	2021	2022	Total Geral	
Cristo Redentor	3	0	3	2	0	8	7%
Jardim Esperança	4	2	1	1	0	8	7%
Não Informado	0	0	3	3	0	6	5%
Nova Floresta	1	1	0	3	0	5	4%
Centro	0	1	3	1	0	5	4%
Nossa Senhora Aparecida	2	0	0	2	0	4	3%
Jardim Panorâmico	0	0	3	0	0	3	2%
Belvedere	0	0	2	1	0	3	2%
Caramuru	0	2	0	1	0	3	2%
Alto Dos Caiçaras	2	0	0	0	1	3	2%
Padre Eustaquio	0	0	1	1	1	3	2%
Demais	8	11	21	19	12	71	58%
<b>Total Geral</b>	<b>20</b>	<b>17</b>	<b>37</b>	<b>34</b>	<b>14</b>	<b>122</b>	<b>100%</b>
	16%	14%	30%	28%	11%	100%	-

Fonte: Sistema REDS / SEJUSP-MG

Já a distribuição por dia da semana e horário de ocorrência do fato (Tabela 13) demonstra que os crimes ocorrem geralmente entre sexta-feira e domingo de madrugada (0h as 6h) e na parte da tarde (12h as 18h), enquanto os locais de ocorrência (Figura 14) são majoritariamente os ambientes residenciais, casa (75%) e apartamento (7%) por meio de violência ou grave ameaça, 5% (Figura 15).

Tabela 13 - Patos de Minas, 2018 a 2022: Número de ocorrências criminosas por dia da semana e faixa horária (estupro e estupro de vulnerável)

	Domingo	Segunda-feira	Terça-feira	Quarta-feira	Quinta-feira	Sexta-feira	Sábado	Total Geral
de 00:00 as 05:59	3	4	4	8	5	8	5	37
de 06:00 as 11:59	3	1	4	3	4	3	4	22
de 12:00 as 17:59	9	6	3	3	1	8	5	35
de 18:00 as 23:59	5	4	3	5	5	1	5	28
<b>Total Geral</b>	<b>20</b>	<b>15</b>	<b>14</b>	<b>19</b>	<b>15</b>	<b>20</b>	<b>19</b>	<b>122</b>

Fonte: Sistema REDS / SEJUSP-MG

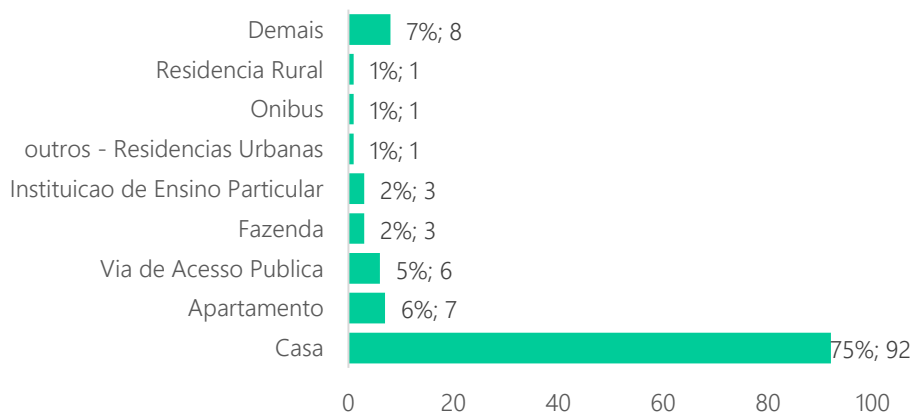


Figura 14 - Patos de Minas, 2018 a 2022: Número de ocorrências criminosas por local do fato (estupro e estupro de vulnerável)

Fonte: Sistema REDS / SEJUSP-MG

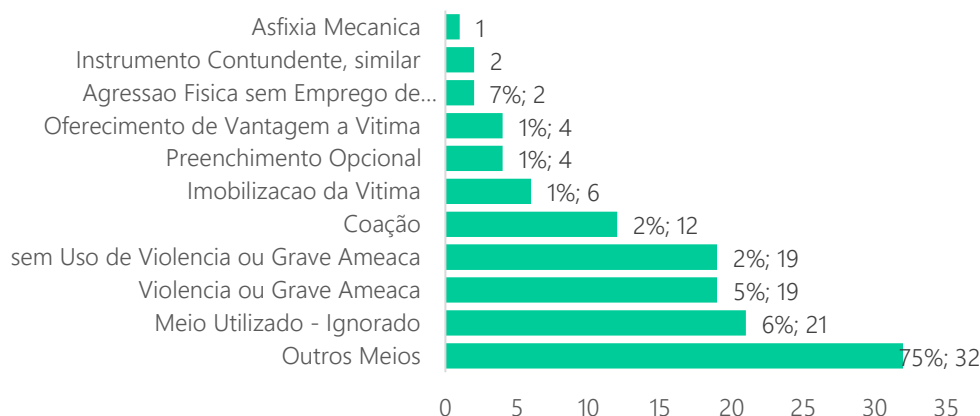


Figura 15 - Patos de Minas, 2018 a 2022: Número de ocorrências criminosas por meio utilizado para o fato (estupro e estupro de vulnerável)

Fonte: Sistema REDS / SEJUSP-MG

### ▪ Perfil dos envolvidos

A análise do perfil dos envolvidos nos crimes de estupro e estupro de vulnerável demonstra que suas principais vítimas são as mulheres (88%), negras (50%), na faixa etária entre 12 e 24 anos (54%) com ensino fundamental (3%) ou médio completo (4%).

Já os autores, coautores e suspeitos são em sua grande maioria homens (96%), negros (48%), fora da faixa etária entre 12 e 24 anos (73%) com ensino médio completo (9%).

Vítimas					
Sexo	12%	são do sexo masculino e	88%	são do sexo feminino	
Cúrtis	50%	são pessoas negras (pretas e pardas) e outros	36%	são pessoas brancas	
Faixa etária	54%	têm idade entre 12 e 24 anos e	46%	estão fora da faixa etária de 12 a 24 anos	
Escolaridade	3%	têm Ensino Fundamental Completo	4%	possuem Ensino Médio Completo	
Autores, coautores e suspeitos					
Sexo	96%	são do sexo masculino e	2%	são do sexo feminino	
Cúrtis	48%	são pessoas negras (pretas e pardas) e outros	32%	são pessoas brancas	
Faixa etária	27%	têm idade entre 12 e 24 anos e	73%	estão fora da faixa etária de 12 a 24 anos	
Escolaridade	7%	têm Ensino Fundamental Completo	9%	possuem Ensino Médio Completo	

## II. VIAS DE FATO E AGRESSÃO

O segundo tipo de crime integrante do grupo de crimes violentos a ser analisado por esse estudo é o de Vias de Fato e Agressão. Observa-se pela análise da Tabela 14, que a distribuição das ocorrências por bairros/ano também é bastante dispersa, com destaque para o Centro da cidade que concentra 8%, seguido pelo bairro Cristo Redentor com 5% das ocorrências. Os menores percentuais foram observados nos bairros Lagoa Grande, Nossa Senhora de Fátima e Caramuru, 2%. Desta vez a amplitude foi de 6% entre os bairros com maior e menor ocorrência de crimes de Vias de Fato e Agressões. Já a análise por ano, demonstra que houve

uma gradual diminuição do número de ocorrências entre os anos de 2018, quando houve 462 (24%), e 2022 quando houve 318 (18%).

Tabela 14 - Patos de Minas, 2018 a 2022: Número de ocorrências criminosas por ano (vias de fato e agressão)

	2018	2019	2020	2021	2022	Total Geral	
Centro	40	38	24	26	22	150	8%
Cristo Redentor	18	15	24	15	14	86	5%
Jardim Quebec	16	21	16	16	13	82	4%
Jardim Esperanca	19	17	16	13	11	76	4%
Nossa Senhora Aparecida	19	15	15	8	11	68	4%
Santa Terezinha	13	9	8	15	9	54	3%
Brasil	8	7	13	11	13	52	3%
Não Informado	11	14	10	11	5	51	3%
Lagoa Grande	12	7	7	8	8	42	2%
Nossa Senhora de Fatima	15	6	4	7	9	41	2%
Caramuru	6	7	12	8	8	41	2%
Demais	285	260	221	205	195	1.166	61%
<b>Total Geral</b>	<b>462</b>	<b>416</b>	<b>370</b>	<b>343</b>	<b>318</b>	<b>1.909</b>	<b>100%</b>
	24%	22%	19%	18%	17%	100%	-

Já a distribuição por dia da semana e horário de ocorrência do fato (Tabela 15) demonstra que houve maior concentração dos crimes aos sábados e domingos entre 18h e 00h, enquanto os locais de ocorrência (Figura 16) foram os ambientes residenciais, casa (46%) e Vias de Acesso Pública (25%) por meio de Agressão Física sem Emprego de Instrumento, 75% (Figura 17).

Tabela 15 - Patos de Minas, 2018 a 2022: Número de ocorrências criminosas por dia da semana e faixa horária (vias de fato e agressão)

	Domingo	Segunda-feira	Terça-feira	Quarta-feira	Quinta-feira	Sexta-feira	Sábado	Total Geral
de 00:00 as 05:59	97	25	15	18	32	21	70	278
de 06:00 as 11:59	38	48	45	46	60	46	56	339
de 12:00 as 17:59	106	74	70	59	66	78	103	556
de 18:00 as 23:59	150	65	84	98	72	117	150	736
<b>Total Geral</b>	<b>391</b>	<b>212</b>	<b>214</b>	<b>221</b>	<b>230</b>	<b>262</b>	<b>379</b>	<b>1.909</b>

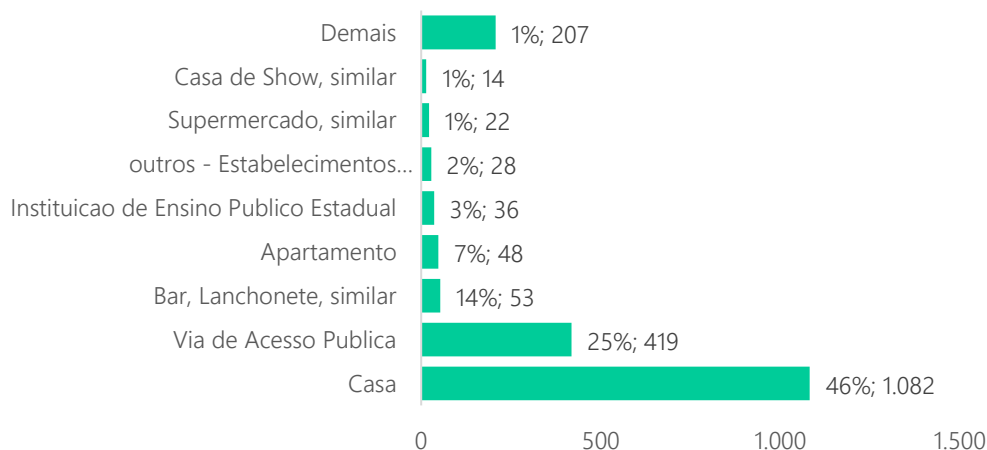


Figura 16 - Patos de Minas, 2018 a 2022: Número de ocorrências criminosas por local do fato (vias de fato e agressão)

Fonte: Sistema REDS / SEJUSP-MG

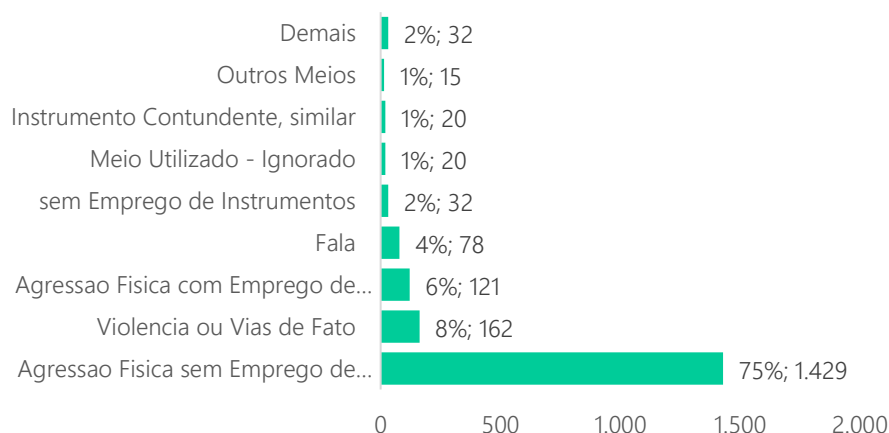


Figura 17 - Patos de Minas, 2018 a 2022: Número de ocorrências criminosas por meio utilizado para o fato (vias de fato e agressão)

Fonte: Sistema REDS / SEJUSP-MG

### ▪ Perfil do envolvidos

A análise do perfil dos envolvidos nos crimes de vias de fato e agressão demonstra que suas principais vítimas são as mulheres (73%), negras (55%), fora da faixa etária entre 12 e 24 anos (71%) com ensino médio completo (19%).

Já os autores, coautores e suspeitos são em sua grande maioria homens (77%), negros (56%), fora da faixa etária entre 12 e 24 anos (73%) com ensino médio completo (12%).

Vítimas				
Sexo	27%	são do sexo masculino e	73%	são do sexo feminino
Cúrtis	55%	são pessoas negras (pretas e pardas) e outros	40%	são pessoas brancas
Faixa etária	29%	têm idade entre 12 e 24 anos e	71%	estão fora da faixa etária de 12 a 24 anos
Escolaridade	8%	têm Ensino Fundamental Completo	19%	possuem Ensino Médio Completo
Autores, coautores e suspeitos				
Sexo	77%	são do sexo masculino e	23%	são do sexo feminino
Cúrtis	56%	são pessoas negras (pretas e pardas) e outros	31%	são pessoas brancas
Faixa etária	27%	têm idade entre 12 e 24 anos e	73%	estão fora da faixa etária de 12 a 24 anos
Escolaridade	6%	têm Ensino Fundamental Completo	12%	possuem Ensino Médio Completo

### III. ROUBO

No caso dos crimes de roubo, observa-se pela análise da Tabela 16, que a distribuição das ocorrências por bairros/ano concentrou-se no Centro da cidade, 8%, seguido pelo bairro Cristo Redentor com 6% das ocorrências. Os menores percentuais foram observados nos bairros Lagoa Grande, 3%, e Nossa Senhora Aparecida, 2%. Desta vez a amplitude foi de 9% entre os bairros com maior e menor ocorrência de crimes de Roubo, o que demonstra maior concentração em

menos bairros (nesse caso um deles) em comparação aos dois tipos de crimes anteriormente analisados. Já a análise por ano, demonstra que também houve uma gradual diminuição do número de ocorrências entre os anos de 2018, quando houve 304 (34%), e 2022 quando houve 134 (15%).

Tabela 16 - Patos de Minas, 2018 a 2022: Número de ocorrências criminosas por ano (roubo)

	2018	2019	2020	2021	2022	Total Geral	
Centro	35	15	18	18	11	97	11%
Não Informado	25	15	9	16	7	72	8%
Cristo Redentor	19	9	7	8	9	52	6%
Brasil	15	8	9	7	6	45	5%
Caieiras	17	10	1	4	1	33	4%
Nova Floresta	9	10	4	4	4	31	3%
Nossa Senhora de Fatima	12	7	2	5	5	31	3%
Nossa Senhora Das Gracias	8	3	7	5	3	26	3%
Aurelio Caixeta	8	5	5	3	3	24	3%
Lagoa Grande	5	10	3	2	4	24	3%
Nossa Senhora Aparecida	3	2	5	3	2	15	2%
Demais	148	94	59	71	79	451	50%
<b>Total Geral</b>	<b>304</b>	<b>188</b>	<b>129</b>	<b>146</b>	<b>134</b>	<b>901</b>	<b>100%</b>
	34%	21%	14%	16%	15%	100%	-

Já a distribuição por dia da semana e horário de ocorrência do fato (Tabela 17) demonstra que os crimes de roubo, diferentemente dos anteriormente analisados, ocorrem com maior frequência durante a semana no período da noite (18h as 00h), enquanto os locais de ocorrência (Figura 18) são majoritariamente nas Vias de Acesso Públicas, (49%) e ambientes residenciais, casa (11%) por meio do Uso de Armas de Fogo, (38%), Instrumento Contundente ou similar, (20%) e Agressão Física sem Emprego de Instrumentos, 15% (Figura 19).

Tabela 17 - Patos de Minas, 2018 a 2022: Número de ocorrências criminosas por dia da semana e faixa horária (roubo)

	Domingo	Segunda-feira	Terça-feira	Quarta-feira	Quinta-feira	Sexta-feira	Sábado	Total Geral
de 00:00 as 05:59	36	26	11	20	17	16	34	160
de 06:00 as 11:59	10	19	19	21	22	22	18	131
de 12:00 as 17:59	13	32	29	37	49	41	21	222
de 18:00 as 23:59	45	74	49	56	59	64	41	388
<b>Total Geral</b>	<b>104</b>	<b>151</b>	<b>108</b>	<b>134</b>	<b>147</b>	<b>143</b>	<b>114</b>	<b>901</b>



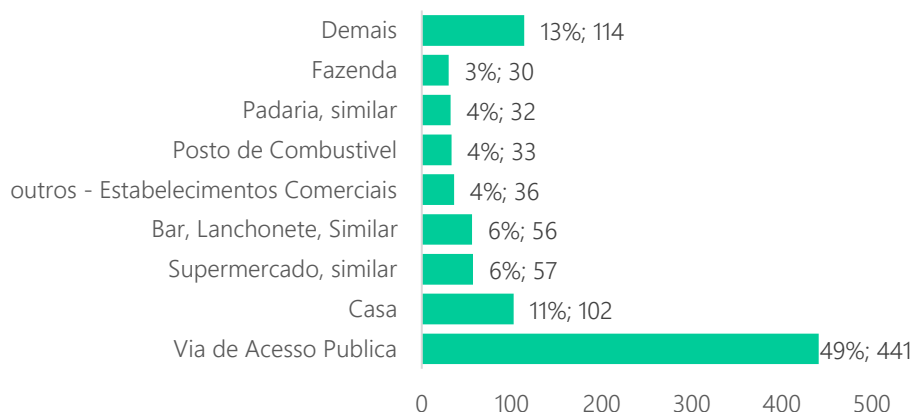


Figura 18 - Patos de Minas, 2018 a 2022: Número de ocorrências criminosas por local do fato (roubo)

Fonte: Sistema REDS / SEJUSP-MG

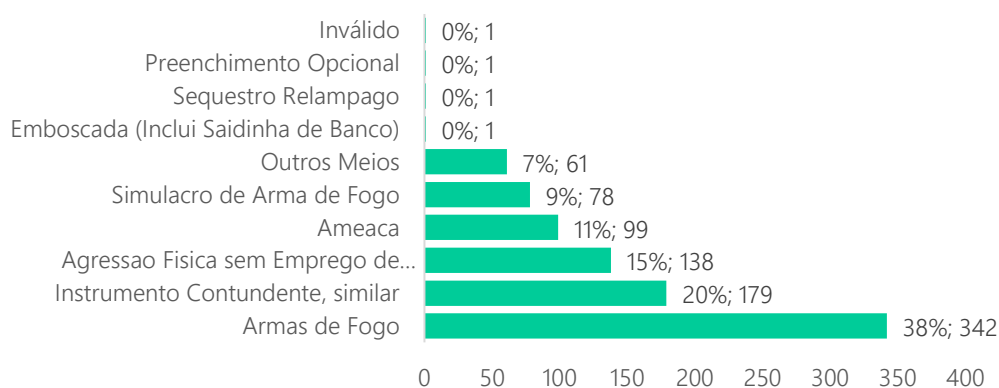


Figura 19 - Patos de Minas, 2018 a 2022: Número de ocorrências criminosas por meio utilizado para o fato (roubo)

Fonte: Sistema REDS / SEJUSP-MG

### ▪ Perfil do envolvidos

A análise do perfil dos envolvidos nos crimes de roubo demonstra que suas principais vítimas são homens (57%), negros (47%), fora da faixa etária de 12 a 24 anos (69%) com ensino médio completo (24%).

Já os autores, coautores e suspeitos são em sua grande maioria homens (94%), negros (70%), na faixa etária entre 12 e 24 anos (58%) com ensino fundamental completo (5%).

Vítimas				
Sexo	57%	são do sexo masculino e	42%	são do sexo feminino
Cúrtis	47%	são pessoas negras (pretas e pardas) e outros	45%	são pessoas brancas
Faixa etária	29%	têm idade entre 12 e 24 anos e	69%	estão fora da faixa etária de 12 a 24 anos
Escolaridade	6%	têm Ensino Fundamental Completo	24%	possuem Ensino Médio Completo

Autores, coautores e suspeitos					
Sexo	94%	são do sexo masculino e	6%	são do sexo feminino	
Cúteis	70%	são pessoas negras (pretas e pardas) e outros	24%	são pessoas brancas	
Faixa etária	58%	têm idade entre 12 e 24 anos e	42%	estão fora da faixa etária de 12 a 24 anos	
Escolaridade	5%	têm Ensino Fundamental Completo	4%	possuem Ensino Médio Completo	

#### IV. HOMICÍDIO

É possível observar pela análise da (Tabela 18), que a distribuição por bairros/ano é bastante pulverizada com os maiores percentuais de ocorrências observadas nos bairros Jardim Quebec, 7%, Nossa Senhora Aparecida, 6%, e Cristo Redentor, 6%. Os menores percentuais foram observados nos bairros Nossa Senhora de Fátima, Centro, Jardim Aquarius e Brasil, 3% cada. Ou seja, uma amplitude de apenas 4% entre os bairros com maior e menor ocorrência de Homicídios. Já a análise por ano, demonstra que houve mais ocorrências nos anos de 2018, 25%, 2022, 23%, e 2021, 20%.

Tabela 18 - Patos de Minas, 2018 a 2022: Número de ocorrências criminosas por ano (homicídio)

	2018	2019	2020	2021	2022	Total Geral	
Não Informado	2	5	1	3	2	13	7%
Jardim Quebec	1	1	5	4	2	13	7%
Nossa Senhora Aparecida	3	1	1	4	3	12	6%
Cristo Redentor	5	2	1	1	2	11	6%
Jardim Esperança	3	0	1	2	3	9	5%
Alto Da Colina	4	2	0	1	1	8	4%
Coração Eucarístico	1	2	2	1	1	7	4%
Nossa Senhora de Fatima	3	1	1	0	1	6	3%
Centro	2	1	0	0	3	6	3%
Jardim Aquarius	2	0	3	0	0	5	3%
Brasil	2	1	0	0	2	5	3%
Demais	21	16	15	22	24	98	51%
Total Geral	49	32	30	38	44	193	100%
	25%	17%	16%	20%	23%	100%	-

Já a distribuição por dia da semana e horário de ocorrência do fato (Tabela 19) demonstra que 22,2% dos homicídios ocorreram aos domingos à noite (18h as 23h), 15,5% às terças-feiras entre 00h e 6h, e 15% às segundas-feiras entre 12h e 18h. Os locais de ocorrência (Figura 20) são majoritariamente as Vias de Acesso Públicas (54%) e os ambientes residenciais, casa (27%), por meio de Armas de Fogo, 54% ou Instrumento Contundente ou Similar, 27% (Figura 21).

Tabela 19 - Patos de Minas, 2018 a 2022: Número de ocorrências criminosas por dia da semana e faixa horária (homicídio)

	Domingo	Segunda-feira	Terça-feira	Quarta-feira	Quinta-feira	Sexta-feira	Sábado	Total Geral
de 00:00 as 05:59	11	7	5	3	5	2	11	44
de 06:00 as 11:59	5	3	7	4	5	2	5	31
de 12:00 as 17:59	7	10	3	4	8	3	9	44
de 18:00 as 23:59	20	9	15	6	5	10	9	74

Total Geral	43	29	30	17	23	17	34	193
-------------	----	----	----	----	----	----	----	-----

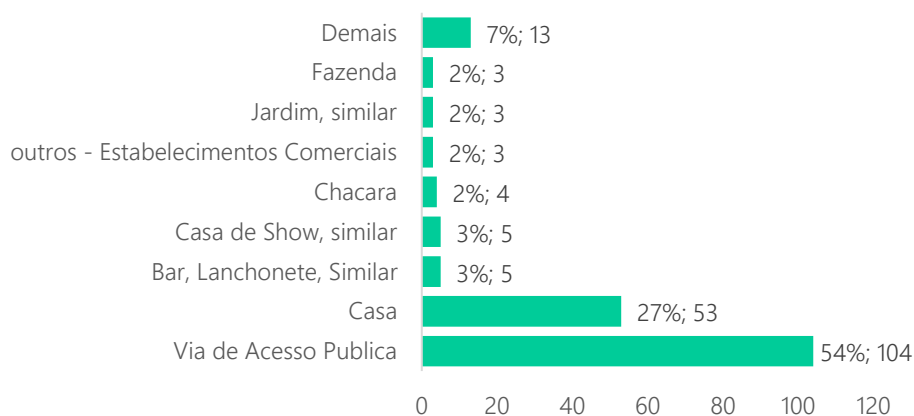


Figura 20 - Patos de Minas, 2018 a 2022: Número de ocorrências criminosas por local do fato (homicídio)

Fonte: Sistema REDS / SEJUSP-MG

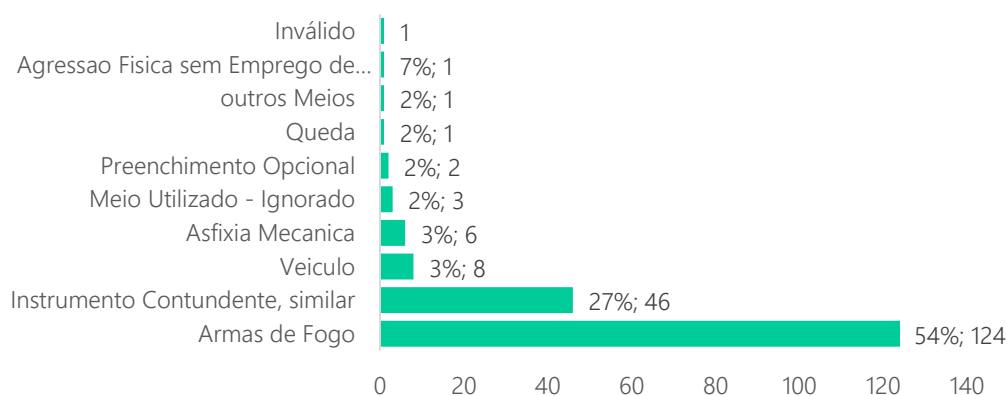


Figura 21 - Patos de Minas, 2018 a 2022: Número de ocorrências criminosas por meio utilizado para o fato (homicídio)

Fonte: Sistema REDS / SEJUSP-MG

### ▪ Perfil do envolvidos

A análise do perfil dos envolvidos nos crimes de homicídio demonstra que suas principais vítimas são homens (81%), negros (53%), fora da faixa etária entre 12 e 24 anos (71%) com ensino médio completo (9%).

Já os autores, coautores e suspeitos são em sua grande maioria homens (91%), negros (67%), na faixa etária entre 12 e 24 anos (61%) com ensino fundamental completo (11%).

Vítimas	
Sexo	81% são do sexo masculino e 19% são do sexo feminino

Cútis	53%	são pessoas negras (pretas e pardas) e outros	36%	são pessoas brancas
Faixa etária	28%	têm idade entre 12 e 24 anos e	71%	estão fora da faixa etária de 12 a 24 anos
Escolaridade	6%	têm Ensino Fundamental Completo	9%	possuem Ensino Médio Completo
Autores, coautores e suspeitos				
Sexo	91%	são do sexo masculino e	9%	são do sexo feminino
Cútis	67%	são pessoas negras (pretas e pardas) e outros	23%	são pessoas brancas
Faixa etária	61%	têm idade entre 12 e 24 anos e	39%	estão fora da faixa etária de 12 a 24 anos
Escolaridade	11%	têm Ensino Fundamental Completo	5%	possuem Ensino Médio Completo

## PARTE 2. CRIMES ESPECÍFICOS

### V. ABANDONO DE INCAPAZ E MAUS TRATOS

Compõem o *hall* de crimes específicos os crimes de abandono de incapaz e maus tratos, ameaça e lesão corporal, furto, porte e posse de arma de fogo, tráfico de drogas, uso e consumo de drogas. Assim como na Parte 1 da dimensão de segurança pública desse estudo, foram analisadas as distribuições por bairros/ano, horários, locais das ocorrências e meio utilizado para o fato.

É possível observar pela análise da Tabela 20, que na distribuição das ocorrências de Abandono de Incapaz e Maus Tratos por bairros/ano destaca-se o bairro Vila Garcia com 7% do total, enquanto que o Residencial Gramado apresentou o menor percentual, 3%. Já a análise por ano, demonstra que houve mais ocorrências desse tipo de crime no ano de 2021, 27%, seguido pelo ano de 2019, 23%.

Tabela 20 - Patos de Minas, 2018 a 2022: Número de ocorrências criminosas por ano (abandono de incapaz e maus tratos)

Rótulos de Linha	2018	2019	2020	2021	2022	Total Geral	
Vila Garcia	0	0	0	7	1	8	7%
Nova Floresta	0	5	1	0	0	6	5%
Alto Da Serra	0	3	0	2	0	5	5%
Jardim Esperanca	1	1	0	1	1	4	4%
Centro	2	0	0	2	0	4	4%
Nossa Senhora Aparecida	2	0	0	1	1	4	4%
Santa Terezinha	1	2	0	0	0	3	3%
Novo Horizonte	1	1	0	1	0	3	3%
Brasil	1	0	1	1	0	3	3%
Vila Rosa	0	0	1	1	1	3	3%
Residencial Gramado	0	0	2	0	1	3	3%
Demais	11	13	12	14	14	64	58%
Total Geral	19	25	17	30	19	110	100%
	17%	23%	15%	27%	17%	100%	-

Já a distribuição por dia da semana e horário de ocorrência do fato (Tabela 21) demonstra que as maiores concentrações foram entre quarta e sexta-feira entre as 12h e 18h, enquanto os locais de ocorrência (Figura 22) foram majoritariamente os ambientes residenciais, casa (76%) e Vias de Acesso Públicas (10%), por meio verbal, 10% e Agressão Física sem Empregos de Instrumentos, 6% (Figura 23).

Tabela 21 - Patos de Minas, 2018 a 2022: Número de ocorrências criminosas por dia da semana e faixa horária (abandono de incapaz e maus tratos)

	Domingo	Segunda-feira	Terça-feira	Quarta-feira	Quinta-feira	Sexta-feira	Sábado	Total Geral
de 00:00 as 05:59	1	1	1	4	3	2	0	12
de 06:00 as 11:59	3	1	5	5	8	3	2	27
de 12:00 as 17:59	2	11	6	11	6	13	3	52
de 18:00 as 23:59	0	4	3	2	2	5	3	19
Total Geral	6	17	15	22	19	23	8	110

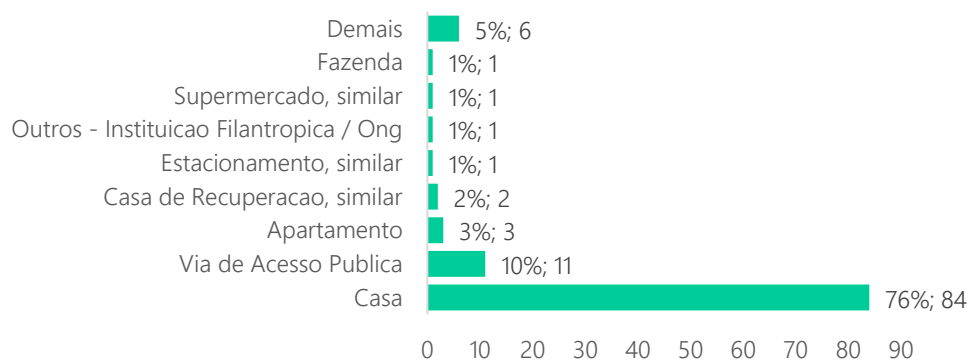


Figura 22 - Patos de Minas, 2018 a 2022: Número de ocorrências criminosas por local do fato (abandono de incapaz e maus tratos)

Fonte: Sistema REDS / SEJUSP-MG

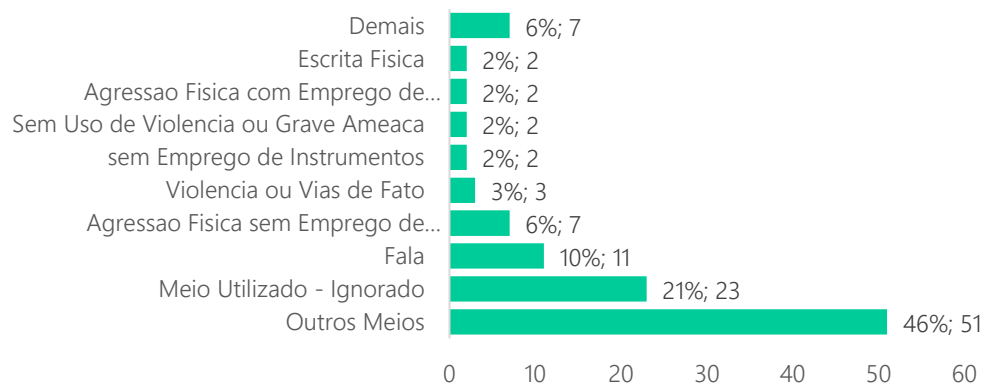


Figura 23 - Patos de Minas, 2018 a 2022: Número de ocorrências criminosas por meio utilizado para o fato (abandono de incapaz e maus tratos)

Fonte: Sistema REDS / SEJUSP-MG

### ▪ Perfil do envolvidos

A análise do perfil dos envolvidos nos crimes de abandono de incapaz e maus tratos demonstra que suas principais vítimas são indivíduos do sexo feminino (51%), de pele negra (54%), fora da faixa etária entre 12 e 24 anos (84%) com ensino fundamental incompleto (26%).

Já os autores, coautores e suspeitos são em sua grande maioria mulheres (69%), negras (43%), fora da faixa etária entre 12 e 24 anos (87%) com ensino médio completo (12%).

Vítimas							
Sexo	48%	são do sexo masculino e	51%	são do sexo feminino			
Cútis	54%	são pessoas negras (pretas e pardas) e outros	34%	são pessoas brancas			
Faixa etária	15%	têm idade entre 12 e 24 anos e	84%	estão fora da faixa etária de 12 a 24 anos			
Escolaridade	26%	têm Ensino Fundamental Incompleto	2%	possuem Ensino Fundamental Completo			
Autores, coautores e suspeitos							
Sexo	31%	são do sexo masculino e	69%	são do sexo feminino			
Cútis	43%	são pessoas negras (pretas e pardas) e outros	32%	são pessoas brancas			
Faixa etária	12%	têm idade entre 12 e 24 anos e	87%	estão fora da faixa etária de 12 a 24 anos			
Escolaridade	8%	têm Ensino Fundamental Completo	12%	possuem Ensino Médio Completo			

## VI. AMEAÇA E LESÃO CORPORAL

Quanto ao crime de Ameaça e Lesão Corporal, é possível observar pela análise da Tabela 22, que o Centro da cidade concentrou o maior percentual de ocorrências, 7%, seguido pelos bairros Cristo Redentor, Jardim Quebec e Jardim Esperança, 4%. Já a análise por ano demonstra que houve mais ocorrências no ano de 2018, 21%.

Tabela 22 - Patos de Minas, 2018 a 2022: Número de ocorrências criminosas por ano (ameaça e lesão corporal)

	2018	2019	2020	2021	2022	Total Geral	
Centro	121	131	108	120	156	636	7%
Cristo Redentor	102	70	81	92	80	425	4%
Jardim Quebec	79	86	79	64	52	360	4%
Jardim Esperança	80	60	71	66	66	343	4%
Não Informado	110	53	68	48	61	340	4%
Alto Da Serra	33	65	82	58	42	280	3%
Nossa Senhora Aparecida	53	51	57	46	64	271	3%
Nova Floresta	59	43	44	69	54	269	3%
Jardim Panorâmico	38	54	55	32	47	226	2%
Sebastiao Amorim	57	44	36	45	39	221	2%
Santa Terezinha	57	39	46	50	27	219	2%
Demais	1.253	1.259	1.238	1.161	1.172	6.083	63%
<b>Total Geral</b>	<b>2.042</b>	<b>1.955</b>	<b>1.965</b>	<b>1.851</b>	<b>1.860</b>	<b>9.673</b>	<b>100%</b>
	21%	20%	20%	19%	19%	100%	-

Já a distribuição por dia da semana e horário de ocorrência do fato (Tabela 23) demonstra que este tipo de crime ocorre mais aos sábados e domingos a noite (18h as 00h), enquanto os locais de ocorrência (Figura 24) são majoritariamente os ambientes residenciais, casa (52%) e as Vias de Acesso Públicas, 26%, por meio verbal, 46%, e Agressão Física sem Emprego de Instrumentos, 25% (Figura 25).

Tabela 23 - Patos de Minas, 2018 a 2022: Número de ocorrências criminosas por dia da semana e faixa horária (ameaça e lesão corporal)

	Domingo	Segunda-feira	Terça-feira	Quarta-feira	Quinta-feira	Sexta-feira	Sábado	Total Geral
de 00:00 as 05:59	341	132	78	101	97	121	277	1.147
de 06:00 as 11:59	289	302	271	294	287	279	307	2.029
de 12:00 as 17:59	502	510	478	438	430	411	497	3.266
de 18:00 as 23:59	665	340	390	378	378	436	644	3.231
Total Geral	1.797	1.284	1.217	1.211	1.192	1.247	1.725	9.673

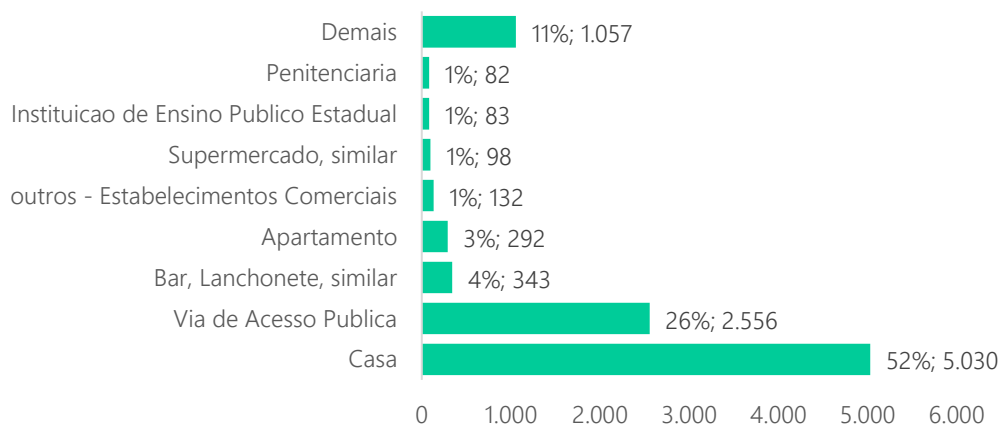


Figura 24 - Patos de Minas, 2018 a 2022: Número de ocorrências criminosas por local do fato (ameaça e lesão corporal)

Fonte: Sistema REDS / SEJUSP-MG

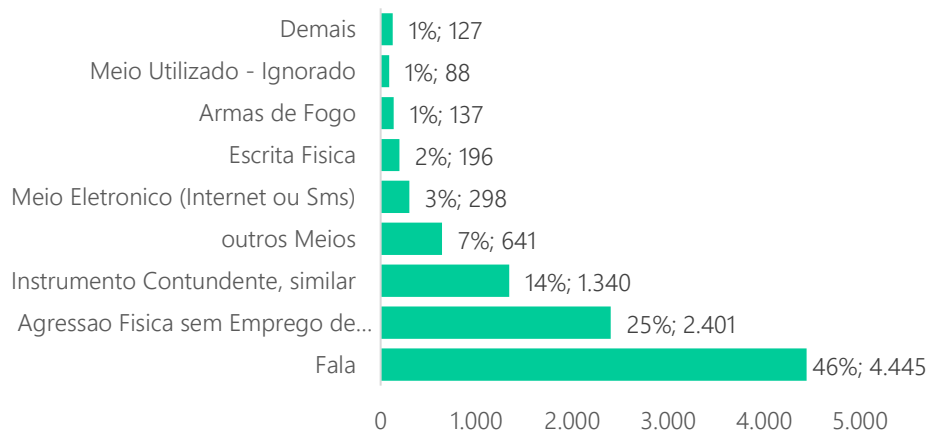


Figura 25 - Patos de Minas, 2018 a 2022: Número de ocorrências criminosas por meio utilizado para o fato (ameaça e lesão corporal)

Fonte: Sistema REDS / SEJUSP-MG

### ▪ Perfil do envolvidos

A análise do perfil dos envolvidos nos crimes de ameaça e lesão corporal demonstra que suas principais vítimas são as mulheres (60%), negras (53%), fora da faixa etária entre 12 e 24 anos (78%) com ensino médio completo (19%).

Já os autores, coautores e suspeitos são em sua grande maioria homens (78%), negros (55%), fora da faixa etária entre 12 e 24 anos (75%) com ensino médio completo (10%).

Vítimas							
Sexo	40%	são do sexo masculino e	60%	são do sexo feminino			
Cútis	53%	são pessoas negras (pretas e pardas) e outros	40%	são pessoas brancas			
Faixa etária	22%	têm idade entre 12 e 24 anos e	78%	estão fora da faixa etária de 12 a 24 anos			
Escolaridade	7%	têm Ensino Fundamental Completo	19%	possuem Ensino Médio Completo			
Autores, coautores e suspeitos							
Sexo	78%	são do sexo masculino e	22%	são do sexo feminino			
Cútis	55%	são pessoas negras (pretas e pardas) e outros	29%	são pessoas brancas			
Faixa etária	25%	têm idade entre 12 e 24 anos e	75%	estão fora da faixa etária de 12 a 24 anos			
Escolaridade	6%	têm Ensino Fundamental Completo	10%	possuem Ensino Médio Completo			

## VII. FURTO

A distribuição dos Furtos por bairros/ano apresentada na Tabela 24 demonstra a grande concentração de ocorrências no Centro, 14%. É o dobro do verificado no bairro Cristo Redentor, 7%, segunda localidade com maior concentração desse tipo de crime. Os menores percentuais foram observados nos bairros Alto dos Caiçaras, Nossa Senhora Aparecida, Nova Floresta e Rosário, 2% cada. Amplitude de 12% entre o bairro com maior e menor ocorrência de furtos. Já a análise por ano, demonstra que houve mais ocorrências nos anos de 2018, 24%, 2019 e 2022, 21%.

Tabela 24 - Patos de Minas, 2018 a 2022: Número de ocorrências criminosas por ano (furto)

	2018	2019	2020	2021	2022	Total Geral	
Centro	402	366	280	313	439	1.800	14%
Cristo Redentor	200	197	129	152	156	834	7%
Não Informado	243	133	148	140	157	821	6%
Brasil	124	105	86	128	118	561	4%
Lagoa Grande	139	103	71	72	113	498	4%
Nossa Senhora Das Graças	76	68	66	94	111	415	3%
Santa Terezinha	123	62	59	110	57	411	3%
Alto Dos Caiçaras	67	92	31	31	90	311	2%
Nossa Senhora Aparecida	94	55	56	57	19	281	2%
Nova Floresta	76	66	48	50	39	279	2%
Rosario	56	61	42	51	40	250	2%
Demais	1.484	1.346	960	1.163	1.351	6.304	49%
<b>Total Geral</b>	<b>3.084</b>	<b>2.654</b>	<b>1.976</b>	<b>2.361</b>	<b>2.690</b>	<b>12.765</b>	<b>100%</b>
	24%	21%	15%	18%	21%	100%	-

Já a distribuição por dia da semana e horário de ocorrência do fato (Tabela 25) demonstra que os crimes ocorrem em sua maioria durante a semana, às segundas e quartas-feiras no horário comercial (6h as 18h), enquanto os locais de ocorrência (Figura 26) são majoritariamente os ambientes residenciais, casa (29%) e Vias de Acesso Públicas (28%) por meio de Arrombamentos ou similares, 30% (Figura 27).



Tabela 25 - Patos de Minas, 2018 a 2022: Número de ocorrências criminosas por dia da semana e faixa horária (furto)

	Domingo	Segunda-feira	Terça-feira	Quarta-feira	Quinta-feira	Sexta-feira	Sábado	Total Geral
de 00:00 as 05:59	402	252	260	264	251	280	339	2.048
de 06:00 as 11:59	367	684	533	581	573	541	462	3.741
de 12:00 as 17:59	381	692	629	630	569	590	471	3.962
de 18:00 as 23:59	430	447	421	456	402	457	401	3.014
Total Geral	1.580	2.075	1.843	1.931	1.795	1.868	1.673	12.765

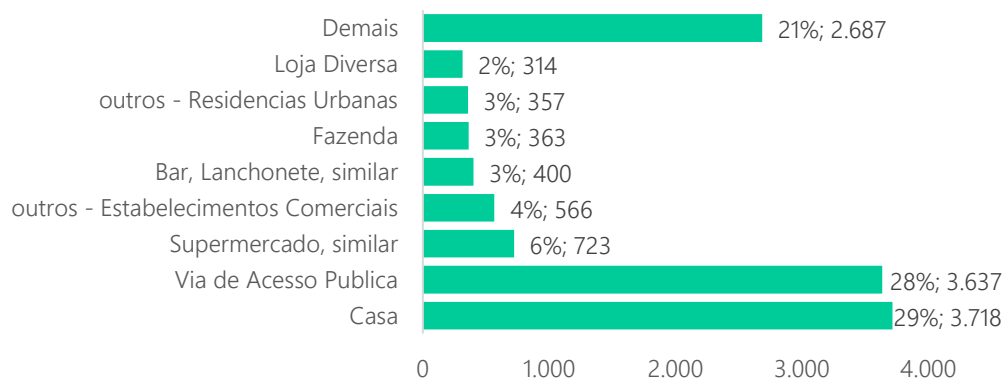


Figura 26 - Patos de Minas, 2018 a 2022: Número de ocorrências criminosas por local do fato (furto)

Fonte: Sistema REDS / SEJUSP-MG

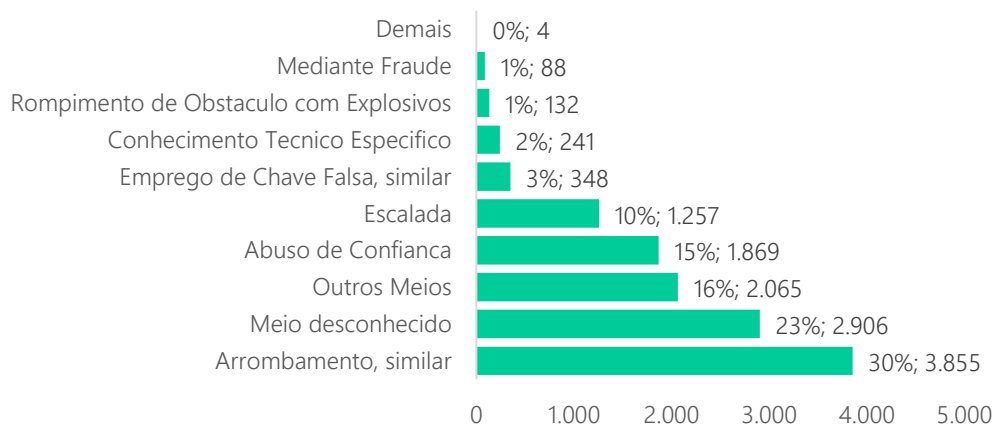


Figura 27 - Patos de Minas, 2018 a 2022: Número de ocorrências criminosas por meio utilizado para o fato (furto)

Fonte: Sistema REDS / SEJUSP-MG

### ▪ Perfil do envolvidos

A análise do perfil dos envolvidos nos crimes de furto demonstra que suas principais vítimas são homens (60%), brancos (44%), fora da faixa etária entre 12 e 24 anos (79%) com ensino médio completo (22%).

Já os autores, coautores e suspeitos são em sua grande maioria homens (90%), negros (65%), fora da faixa etária entre 12 e 24 anos (71%) e com ensino fundamental completo (5%).

Vítimas				
Sexo	60%	são do sexo masculino e	34%	são do sexo feminino
Cútis	41%	são pessoas negras (pretas e pardas) e outros	44%	são pessoas brancas
Faixa etária	15%	têm idade entre 12 e 24 anos e	79%	estão fora da faixa etária de 12 a 24 anos
Escolaridade	6%	têm Ensino Fundamental Completo	22%	possuem Ensino Médio Completo
Autores, coautores e suspeitos				
Sexo	90%	são do sexo masculino e	10%	são do sexo feminino
Cútis	65%	são pessoas negras (pretas e pardas) e outros	28%	são pessoas brancas
Faixa etária	29%	têm idade entre 12 e 24 anos e	71%	estão fora da faixa etária de 12 a 24 anos
Escolaridade	5%	têm Ensino Fundamental Completo	4%	possuem Ensino Médio Completo

## VIII. POSSE E PORTE ILEGAL DE ARMA DE FOGO

Quanto ao crime de posse e porte ilegal de arma de fogo, é possível observar, pela análise da Tabela 26, que os bairros Jardim Esperança e Nossa Senhora Aparecida apresentaram os maiores percentuais de ocorrências, 6%, seguidos pelo bairro Coração Eucarístico com 4%. Os menores percentuais foram observados nos bairros Brasil, Nossa Senhora de Fátima e Alto do Limoeiro, 2%. Já a análise por ano, demonstra que houve mais ocorrências nos anos de 2020, 25%, 2021 e 2022, 23%.

Tabela 26 - Patos de Minas, 2018 a 2022: Número de ocorrências criminosas por ano (posse e porte ilegal de armas de fogo)

	2018	2019	2020	2021	2022	Total Geral	
Não Informado	10	8	15	22	26	81	22%
Jardim Esperança	3	4	4	10	3	24	6%
Nossa Senhora Aparecida	1	4	10	1	6	22	6%
Coração Eucarístico	2	0	8	4	2	16	4%
Jardim Quebec	2	2	4	5	0	13	3%
Centro	1	1	2	3	6	13	3%
Cristo Redentor	2	3	4	0	1	10	3%
Distrito Industrial Dois	1	1	4	3	1	10	3%
Brasil	1	1	1	2	4	9	2%
Nossa Senhora de Fatima	2	1	0	1	3	7	2%
Alto Do Limoeiro	0	1	2	2	2	7	2%
Demais	30	27	40	34	30	161	43%
<b>Total Geral</b>	<b>55</b>	<b>53</b>	<b>94</b>	<b>87</b>	<b>84</b>	<b>373</b>	<b>100%</b>
	15%	14%	25%	23%	23%	100%	-

Já a distribuição por dia da semana e horário de ocorrência do fato (Tabela 27) demonstra que os crimes ocorrem de maneira bastante uniforme ao longo dos dias, concentrando-se na parte da tarde (12h as 18h) e noite (18h as 00h). Quanto aos locais de ocorrência (Figura 28) são majoritariamente as Vias de Acesso Públicas, 43% e residências, casa 37%.

Tabela 27 - Patos de Minas, 2018 a 2022: Número de ocorrências criminosas por dia da semana e faixa horária (posse e porte ilegal de armas de fogo)

	Domingo	Segunda-feira	Terça-feira	Quarta-feira	Quinta-feira	Sexta-feira	Sábado	Total Geral
de 00:00 as 05:59	6	6	4	5	9	5	4	39
de 06:00 as 11:59	5	8	7	10	12	9	4	55
de 12:00 as 17:59	15	23	23	18	16	24	17	136
de 18:00 as 23:59	25	19	26	17	17	19	20	143
Total Geral	51	56	60	50	54	57	45	373

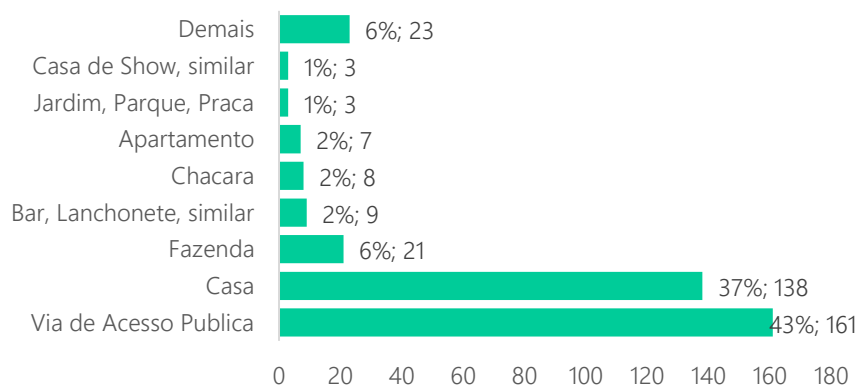


Figura 28 - Patos de Minas, 2018 a 2022: Número de ocorrências criminosas por local do fato (posse e porte ilegal de armas de fogo)

Fonte: Sistema REDS / SEJUSP-MG

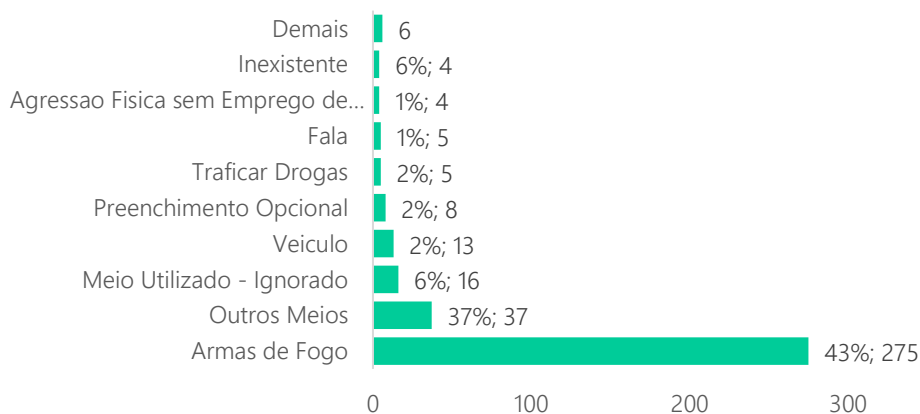


Figura 29 - Patos de Minas, 2018 a 2022: Número de ocorrências criminosas por meio utilizado para o fato (posse e porte ilegal de armas de fogo)

Fonte: Sistema REDS / SEJUSP-MG

### ▪ Perfil do envolvidos

A análise do perfil dos envolvidos nos crimes de posse e porte ilegal de arma de fogo demonstra que suas principais vítimas são as mulheres (57%), negras (52%), fora da faixa etária entre 12 e 24 anos (70%) com ensino médio completo (17%).

Já os autores, coautores e suspeitos são em sua grande maioria homens (94%), negros (54%), fora da faixa etária entre 12 e 24 anos (60%) com ensino médio completo (10%).

Vítimas					
Sexo	43%	são do sexo masculino e	57%	são do sexo feminino	
Cútis	52%	são pessoas negras (pretas e pardas) e outros	48%	são pessoas brancas	
Faixa etária	30%	têm idade entre 12 e 24 anos e	70%	estão fora da faixa etária de 12 a 24 anos	
Escolaridade	4%	têm Ensino Fundamental Completo	17%	possuem Ensino Médio Completo	
Autores, coautores e suspeitos					
Sexo	94%	são do sexo masculino e	6%	são do sexo feminino	
Cútis	54%	são pessoas negras (pretas e pardas) e outros	37%	são pessoas brancas	
Faixa etária	40%	têm idade entre 12 e 24 anos e	60%	estão fora da faixa etária de 12 a 24 anos	
Escolaridade	8%	têm Ensino Fundamental Completo	10%	possuem Ensino Médio Completo	

## IX. TRÁFICO DE DROGAS

A distribuição das ocorrências de tráfico de drogas por bairros/ano apresentada na Tabela 28 concentra-se nos bairros Jardim Esperança e Nossa Senhora Aparecida, 7%. Os menores percentuais foram observados nos bairros Padre Eustáquio, Alto da Colina, São José Operário e Coração Eucarístico, 3% cada. Amplitude de 4% entre o bairro com maior e menor de ocorrências deste crime. Já a análise por ano, demonstra que houve mais ocorrências no ano de 2020, 30%.

Tabela 28 - Patos de Minas, 2018 a 2022: Número de ocorrências criminosas por ano (tráfico de drogas)

	2018	2019	2020	2021	2022	Total Geral	
Jardim Esperança	18	26	33	12	14	103	7%
Nossa Senhora Aparecida	15	24	23	19	14	95	7%
Não Informado	10	11	30	16	15	82	6%
Cristo Redentor	25	15	13	10	5	68	5%
Distrito Industrial Dois	12	20	10	8	6	56	4%
Centro	15	16	6	4	7	48	3%
Jardim Quebec	4	6	19	11	8	48	3%
Padre Eustaquio	7	9	18	7	3	44	3%
Alto da Colina	7	7	18	8	2	42	3%
São José Operário	4	8	10	9	7	38	3%
Coração Eucarístico	3	9	10	6	8	36	3%
Demais	160	143	231	122	72	728	52%
Total Geral	280	294	421	232	161	1.388	100%
	20%	21%	30%	17%	12%	100%	-

A distribuição por dia da semana e horário de ocorrência do fato (Tabela 29) demonstra que a grande parte do registro de crimes foram às terças e sextas-feiras maioria das ocorrências são sexta-feira e domingo de madrugada (0h as 6h) e na parte da tarde (12h as 18h), e noite (18h as 00h), majoritariamente nos ambientes residenciais, casa, 47%, e Vias de Acesso Públicas, 40% (Figura 30).

Tabela 29 - Patos de Minas, 2018 a 2022: Número de ocorrências criminosas por dia da semana e faixa horária (tráfico de drogas)

	Domingo	Segunda-feira	Terça-feira	Quarta-feira	Quinta-feira	Sexta-feira	Sábado	Total Geral
de 00:00 as 05:59	19	16	33	17	38	24	18	165
de 06:00 as 11:59	13	17	26	37	34	15	16	158
de 12:00 as 17:59	47	84	89	71	76	96	48	511
de 18:00 as 23:59	56	85	84	73	71	102	83	554
Total Geral	135	202	232	198	219	237	165	1.388

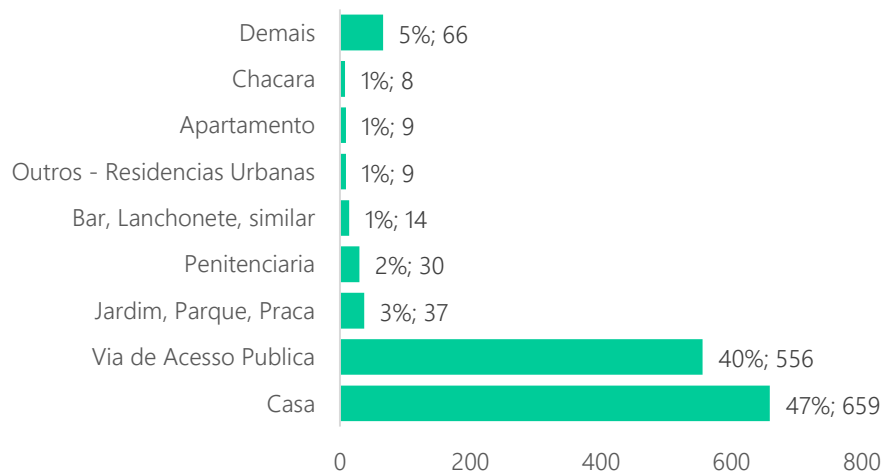


Figura 30 - Patos de Minas, 2018 a 2022: Número de ocorrências criminosas por local do fato (tráfico de drogas)

Fonte: Sistema REDS / SEJUSP-MG

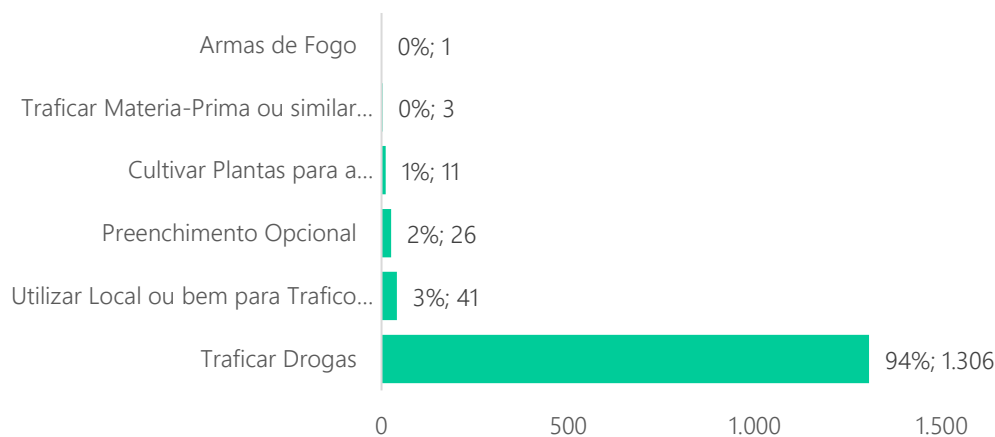


Figura 31 - Patos de Minas, 2018 a 2022: Número de ocorrências criminosas por meio utilizado para o fato (tráfico de drogas)

Fonte: Sistema REDS / SEJUSP-MG

### ▪ Perfil do envolvidos

A análise do perfil dos envolvidos nos crimes de tráfico de drogas demonstra que os autores, coautores e suspeitos são em sua grande maioria do sexo masculino

(88%), negros (63%), na faixa etária entre 12 e 24 anos (57%) com ensino fundamental completo (8%).

Autores, coautores e suspeitos				
Sexo	88%	são do sexo masculino e	12%	são do sexo feminino
Cúrtis	63%	são pessoas negras (pretas e pardas) e outros	29%	são pessoas brancas
Faixa etária	57%	têm idade entre 12 e 24 anos e	43%	estão fora da faixa etária de 12 a 24 anos
Escolaridade	8%	têm Ensino Fundamental Completo	7%	possuem Ensino Médio Completo

## X. USO E CONSUMO DE DROGAS

Pela análise da Tabela 30 abaixo, é possível observar que houve concentração das ocorrências de uso e consumo de drogas no Centro da cidade, 11%, seguido pelos bairros Cristo Redentor e Lagoa Grande, 6%. Os menores percentuais foram observados nos bairros Brasil, Nossa Senhora das Graças e Padre Eustáquio, 2%. Ou seja, uma amplitude de apenas 5% entre os bairros com maior e menor ocorrência deste tipo de crime. Já a análise por ano, demonstra que houve mais ocorrências nos anos de 2020, 25%, e 2021, 22%.

Tabela 30 - Patos de Minas, 2018 a 2022: Número de ocorrências criminosas por ano (uso e consumo de drogas)

	2018	2019	2020	2021	2022	Total Geral	
Centro	41	40	35	23	36	175	11%
Não Informado	16	5	27	34	39	121	7%
Cristo Redentor	16	24	25	16	12	93	6%
Lagoa Grande	23	14	25	18	12	92	6%
Nossa Senhora Aparecida	9	8	19	34	6	76	5%
Distrito Industrial Dois	37	23	1	5	6	72	4%
Jardim Esperança	10	10	14	16	4	54	3%
Alto Dos Caiçaras	32	10	5	5		52	3%
Brasil	2	10	9	12	4	37	2%
Nossa Senhora Das Graças	3	4	8	11	7	33	2%
Padre Eustaquio	2	8	10	6	3	29	2%
Demais	150	149	232	190	98	819	50%
Total Geral	341	305	410	370	227	1.653	100%
	21%	18%	25%	22%	14%	100%	-

A maioria das ocorrências foram registradas às quintas-feiras, mas a distribuição ao longo da semana pode ser considerada uniforme. Já quanto aos horários, houve concentração na parte da tarde (12h as 18h) e noite (18h as 00h) como demonstra a Tabela 31. As Vias de Acesso Públicas são os locais em que a maioria das ocorrências (Figura 32) é registrada. O transporte, 42%, e a compra de drogas para consumo pessoal, 37%, são os meios utilizados para o fato. (Figura 33).

Tabela 31 - Patos de Minas, 2018 a 2022: Número de ocorrências criminosas por dia da semana e faixa horária (uso e consumo de drogas)

	Domingo	Segunda-feira	Terça-feira	Quarta-feira	Quinta-feira	Sexta-feira	Sábado	Total Geral
de 00:00 As 05:59	32	17	21	17	32	29	30	178
de 06:00 As 11:59	21	41	30	44	42	32	31	241
de 12:00 As 17:59	80	77	107	107	96	92	53	612
de 18:00 As 23:59	61	100	91	77	97	102	94	622
Total Geral	194	235	249	245	267	255	208	1.653

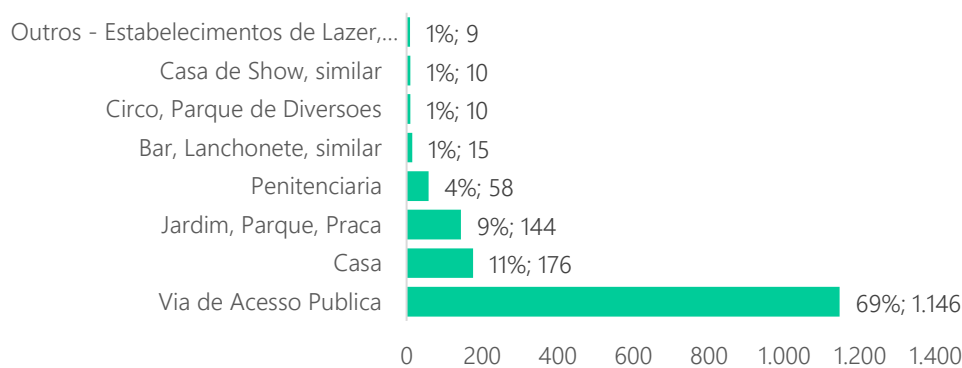


Figura 32 - Patos de Minas, 2018 a 2022: Número de ocorrências criminosas por local do fato (uso e consumo de drogas)

Fonte: Sistema REDS / SEJUSP-MG

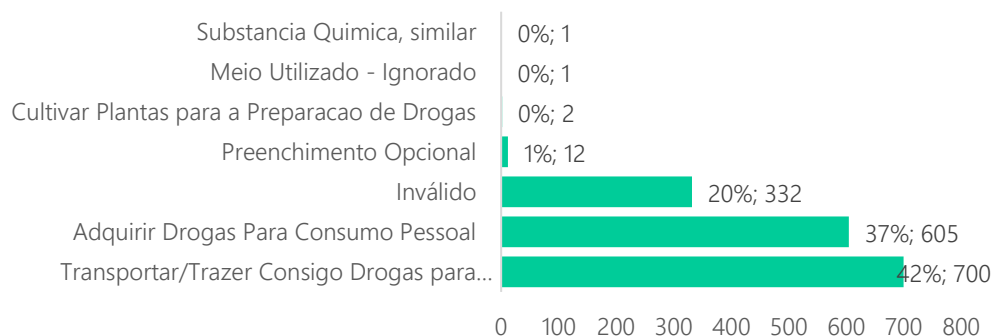


Figura 33 - Patos de Minas, 2018 a 2022: Número de ocorrências criminosas por meio utilizado para o fato (uso e consumo de drogas)

Fonte: Sistema REDS / SEJUSP-MG

### ▪ Perfil do envolvidos

A análise do perfil dos envolvidos nos crimes de uso e consumo de drogas demonstra que os principais autores, coautores e suspeitos são em sua grande maioria homens (93%), negros (61%), na faixa etária entre 12 e 24 anos (64%) com ensino médio completo (12%).

Autores, coautores e suspeitos				
Sexo	93%	são do sexo masculino e	7%	são do sexo feminino
Cúrtis	61%	são pessoas negras (pretas e pardas) e outros	34%	são pessoas brancas
Faixa etária	64%	têm idade entre 12 e 24 anos e	36%	estão fora da faixa etária de 12 a 24 anos
Escolaridade	9%	têm Ensino Fundamental Completo	12%	possuem Ensino Médio Completo

### PARTE 3. VIOLÊNCIA DOMÉSTICA E FAMILIAR CONTRA A MULHER E FEMINICÍDIO

No presente tópico acerca de violência doméstica e familiar contra mulher e feminicídio, há de se mencionar que, no município de Patos de Minas, 257 pessoas cumpriam medida protetiva em 2021 e 303 cumpriam em 2022.

MEDIDAS PROTETIVAS	2021	2022
PATOS DE MINAS	257	303

No Quadro 1, tem-se o percentual de violências domésticas e feminicídios que aconteceram em Patos de Minas dentre os crimes de mesma tipificação ocorridos no estado de Minas Gerais entre 2020 e 2022. É possível comparar os percentuais citados com a proporção populacional do município, que compreende 0,77% da população mineira. Nota-se que, tanto violência doméstica quanto feminicídio, crimes ocorridos em Patos de Minas, marcam percentuais maiores em relação à parcela de habitantes: o primeiro compreende mais de 1% dos fatos de violência doméstica ocorridos no estado e o segundo circunscreve 0,96% de crimes de feminicídios situados em Minas Gerais.

	Violência doméstica		Feminicídio		População	
	N	%	N	%	N	%
Patos de Minas	4.405	1,02%	10	0,96%	159.434	0,77%
MG	431.427	100%	1.043	100%	20.732.660	100%

Quadro 1 - Patos de Minas e Minas Gerais, 2020 a 2022, violência doméstica ou familiar e feminicídio

Fonte: Sistema REDS / SEJUSP-MG | Fonte: IBGE, Censo Demográfico 2022.

#### I. VIOLÊNCIA DOMÉSTICA OU FAMILIAR

No que se refere ao ano em que ocorreu a violência, foram registradas 7.158 vítimas de casos de violência doméstica ou familiar. No Gráfico 7 é possível observar sua distribuição por ano. 2021 obteve o maior número de vítimas, 1.547, enquanto 2018 denotou 19%, 1.375, do total.

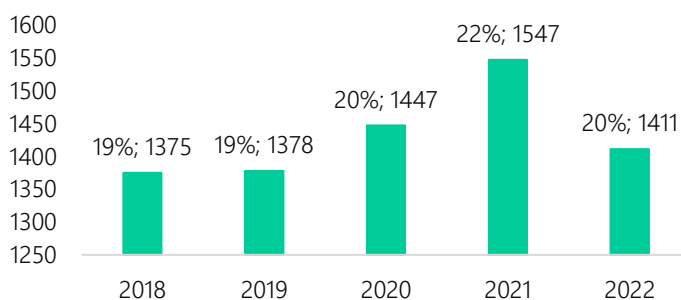


Gráfico 7 - Patos de Minas, 2018 a 2022, violência doméstica ou familiar: Ano de ocorrência

Fonte: Sistema REDS / SEJUSP-MG



De acordo com o Quadro 2, sábado e domingo foram os dias da semana em que mais ocorreram casos de violência no período de 2018 a 2022, principalmente no horário da noite das 18 à meia noite. O horário da madrugada, 00:00 às 05:59, apresentou o menor número de fatos no que se refere aos dias de semana.

	Domingo	Segunda-feira	Terça-feira	Quarta-feira	Quinta-feira	Sexta-feira	Sábado	Total Geral
De 00:00 as 05:59	272	125	75	97	92	98	235	994
De 06:00 as 11:59	221	217	193	184	213	175	248	1.451
De 12:00 as 17:59	382	317	303	228	245	272	348	2.095
De 18:00 as 23:59	531	300	318	297	319	343	510	2.618
Total Geral	1.406	959	889	806	869	888	1.341	7.158

Quadro 2 - Patos de Minas, 2018 e 2022, violência doméstica ou familiar: Dia da semana e faixa horária do fato

Fonte: Sistema REDS / SEJUSP-MG

Os bairros em que se localizaram o maior número de vítimas de violência são Jardim Quebec, 359 casos, Jardim Esperança, 344 casos, Centro, 277 casos, Alto da Serra, 251 casos, e Nossa Senhora Aparecida, 247 casos (Tabela 32).

Tabela 32 - Patos de Minas, 2018 a 2022: Ocorrências de violência doméstica ou familiar por bairro

Bairros	N	%
Jardim Quebec	359	5%
Jardim Esperança	344	5%
Centro	277	4%
Alto Da Serra	251	4%
Nossa Senhora Aparecida	247	3%
Outros	5.680	79%
Total Geral	7.158	100%

Fonte: Sistema REDS / SEJUSP-MG

Das violências abordadas, 67% não teve lesão aparente e 21% foram de gravidade leve (Gráfico 8).

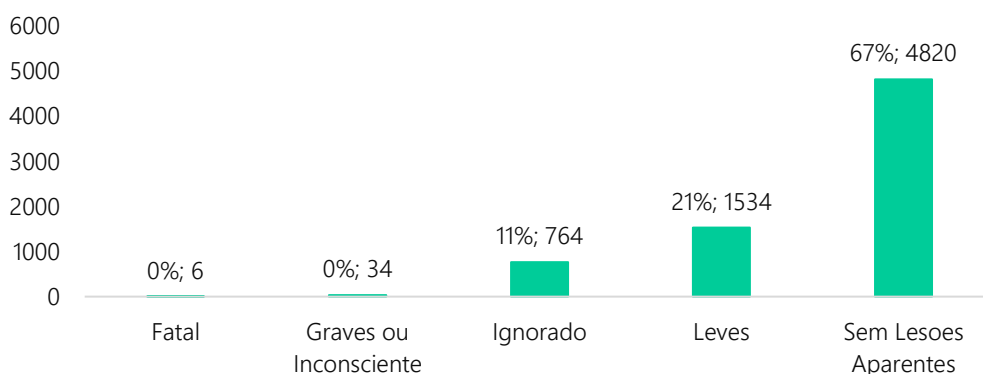


Gráfico 8 - Patos de Minas, 2018 a 2022, violência doméstica ou familiar: Grau da lesão

Fonte: Sistema REDS / SEJUSP-MG

No que se refere ao relacionamento entre autor e vítima (Gráfico 9), 35% eram companheiro da vítima e 29% eram ex-companheiro.

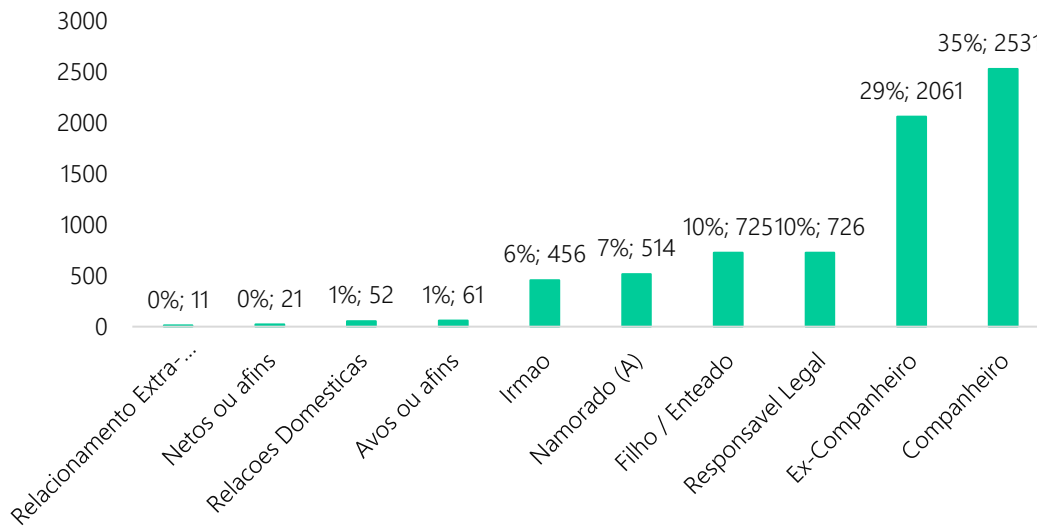


Gráfico 9 - Patos de Minas, 2018 a 2022, violência doméstica ou familiar: Relação vítima/autor

Fonte: Sistema REDS / SEJUSP-MG

Quanto ao tipo de violência, Gráfico 10, 80% se enquadra em violência física ou violência psicológica.

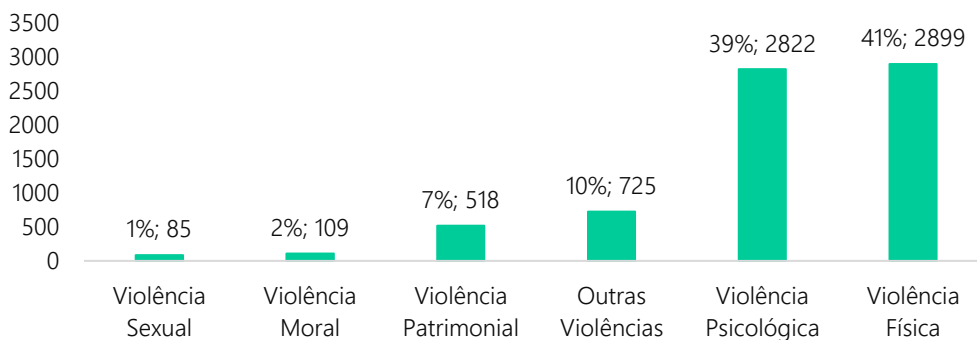


Gráfico 10 - Patos de Minas, 2018 a 2022, violência doméstica ou familiar: Tipo de violência

Fonte: Sistema REDS / SEJUSP-MG

Por fim, as vítimas são em sua maioria negras, 57%, fora da faixa etária de 12 a 24 anos, 77%, e 19% possuem o ensino fundamental incompleto (Tabela 33). Ainda sobre a idade, 49% das vítimas têm entre 25 e 44 anos.

Tabela 33 - Patos de Minas, 2018 a 2022: Resumo do perfil de vítimas de violência doméstica ou familiar

Resumo do perfil				
Cúteis	57%	são negras (pretas e pardas) e outros	37%	são brancas
Faixa etária	23%	tem idade entre 12 e 24 anos e	77%	as demais
Escolaridade	15%	das vítimas são alfabetizadas e outras	19%	possuem o ensino fundamental incompleto

Fonte: Sistema REDS / SEJUSP-MG

## II. FEMINICÍDIO

Foram contabilizadas 15 vítimas de casos de feminicídio, tentado ou consumado, entre 2018 e 2022. Observa-se no Gráfico 11 que o último ano concentrou quase metade deles, 6 casos. O ano de 2019 teve o menor número, 2 casos.

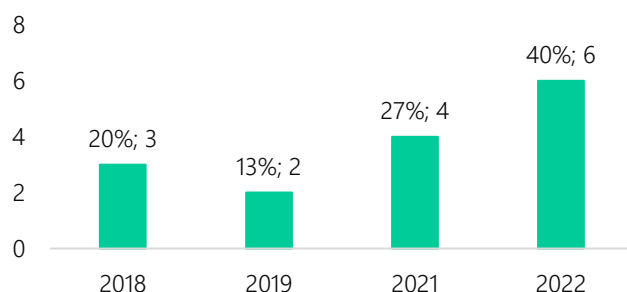


Gráfico 11 - Patos de Minas, 2018 a 2022, feminicídios (consumados e tentados): Ano de ocorrência

Fonte: Sistema REDS / SEJUSP-MG

Do total mencionado, 4 aconteceram no domingo entre 18 horas e meia noite, como indicado no Quadro 3, coincidindo com casos também de violência doméstica, como comentado anteriormente.

	Domingo	Terça-feira	Quinta-feira	Sexta-feira	Sábado	Total Geral
De 00:00 as 05:59	1	1	0	0	1	3
De 06:00 as 11:59	0	1	2	0	0	3
De 12:00 as 17:59	0	0	0	1	1	2
De 18:00 as 23:59	4	1	1	0	1	7
Total Geral	5	3	3	1	3	15

Quadro 3 - Patos de Minas, 2018 e 2022, feminicídios (consumados e tentados): Dia da semana e faixa horária do fato

Fonte: Sistema REDS / SEJUSP-MG

Nossa Senhora Aparecida foi o bairro com mais número de crimes, 3 feminicídios (tentados ou consumados), seguido pelo bairro Brasil, que teve 2 casos (Tabela 34).

Tabela 34 - Patos de Minas, 2018 a 2022: Feminicídios (consumados e tentados) por bairro

Bairros	N	%
Nossa Senhora Aparecida	3	20%
Brasil	2	13%
Alagoas	1	7%
Alvorada	1	7%
Copacabana	1	7%
Outros	7	47%
Total Geral	15	100%

Observa-se no Gráfico 12 que os meios mais utilizados se tratam de instrumento contundente e arma de fogo, que, juntos, agrupam quase 90% dos casos enfocados.

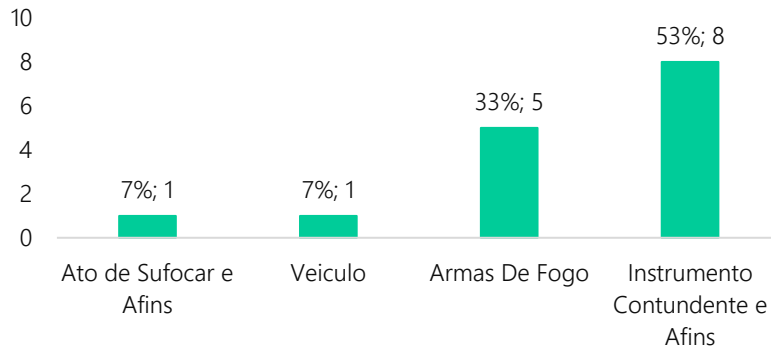


Gráfico 12 - Patos de Minas, 2018 a 2022, feminicídios (consumados e tentados): Meio da lesão

Fonte: Sistema REDS / SEJUSP-MG

Das 15 situações abordadas, 5 delas estão caracterizadas como caso de feminicídio consumado, enquanto 10 configuram tentativa, Gráfico 13.

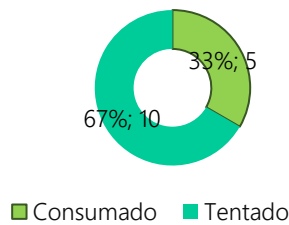


Gráfico 13 - Patos de Minas, 2018 a 2022, feminicídios (consumados e tentados): Consumado ou tentado

Fonte: Sistema REDS / SEJUSP-MG

Quanto à relação com a vítima (Gráfico 14), 13 dos 15 casos de feminicídio (tentado ou consumado) são de um companheiro ou ex-companheiro, principalmente, enquanto 13% dos casos têm como autor filho ou enteado.

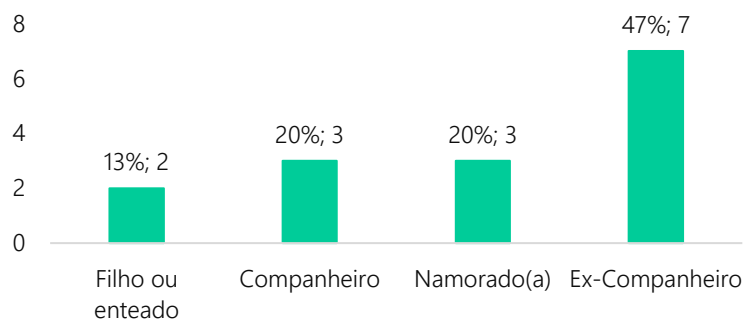


Gráfico 14 - Patos de Minas, 2018 a 2022, feminicídios (consumados e tentados): Relação vítima/autor

Fonte: Sistema REDS / SEJUSP-MG

O perfil de vítimas, Tabela 35, é composto, principalmente, por pessoas negras, 53%, e fora da faixa etária de 12 a 24 anos, 73%. Ainda, são 13% as vítimas que

eram alfabetizadas. Em relação às demais faixas etárias, 53% das vítimas têm entre 25 e 44 anos.

*Tabela 35 - Patos de Minas, 2018 a 2022: Resumo do perfil de vítimas de feminicídio (consumados e tentados)*

Resumo do perfil				
Cútis	53%	são negras (pretas e pardas) e outros	40%	são brancas
Faixa etária	27%	tem idade entre 12 e 24 anos e	73%	as demais
Escolaridade	13%	das vítimas são alfabetizadas e outras	13%	possuem ensino fundamental incompleto

Fonte: Sistema REDS / SEJUSP-MG

## PARTE 4. INJÚRIA RACIAL

Tem-se 14 casos de injúria racial registrados no município de Patos de Minas, entre 2018 e 2022, sendo que metade desses casos aconteceram em 2018. Além disso, 9 injúrias ocorreram por meio da fala, 4 foi através da escrita física e o uso de sinais, gestos e imagens caracterizou 1 caso.

Abre-se, neste tópico, uma discussão importante acerca dos registros de injúria racial e casos de racismo, que, no período circunscrito, teve apenas 1 registro. FBSP (2021) pontua a baixa confiabilidade dos dados relativos aos crimes de racismo e injúria racial, uma vez que números tão reduzidos de registros de casos de racismo podem ser efeitos da estruturação racista do país, inclusive em âmbito institucional. Além disso, o Anuário aponta incoerências entre os números de registros de casos de injúria racial e crimes de racismo, que sugerem barreiras de naturezas diversas para o objetivo de reconhecimento institucional do direito à não-discriminação.

A fim de compor a discussão e abranger a temática no contexto do município de Patos de Minas, elenca-se 3 notícias recentes que tangenciam o tópico abordado. Em dois dos três casos, nota-se que foram investidos meios jurídicos para apuração. No terceiro mencionado, a notícia não cita o envolvimento legal, para além da Polícia Militar, acerca do fato, mas destaca a reação de alunos que presenciaram o ato e, por meio de protestos, manifestaram a não-compactuação com quaisquer atos desrespeitosos. Deste modo, evidencia-se a gravidade dos casos noticiados e catalogados e, principalmente, a importância do reconhecimento desses casos como crimes de racismo, uma vez que é preciso que ações nesse sentido ocorram para haver mudanças também na sociedade.



Figura 34: Notícia “Caso Madalena: MPF denuncia pessoas por trabalho escravo doméstico”, 2022

Fonte: Página Website<sup>6</sup>



Figura 35: Notícia “Família de garota vítima de racismo processa Estado após incidente na escola Guiomar de Melo”, 2023

Fonte: Página Website<sup>7</sup>

<sup>6</sup><https://www.mpf.mp.br/mg/sala-de-imprensa/noticias-mg/caso-madalena-mpf-denuncia-quatro-pessoas-por-trabalho-escravo-domestico>

<sup>7</sup><https://patosja.com.br/familia-de-garota-vitima-de-racismo-processa-estado-apos-incidente-na-escola-guioamar-de-melo>



Figura 36: Notícia “Estudantes realizam manifestação contra racismo nos jogos estudantis no ginásio do PTC”, 2022  
 Fonte: Página Website<sup>8</sup>

## PARTE 5. ADOLESCENTES DESLIGADOS

Em 2021 e 2022, foram desligados 94 adolescentes que cometeram ato infracional em Patos de Minas e cumpriam medida de internação. Deste total, 3 são do sexo feminino (3%) e 91 são do sexo masculino (97%), Gráfico 15.

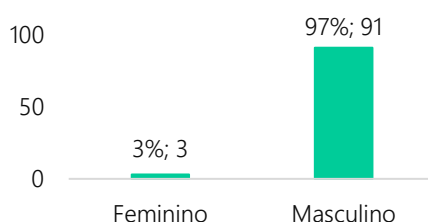


Gráfico 15 - Patos de Minas, 2021 a 2022: Sexo de jovens desligados que cometeram ato infracional no município

Fonte: Sistema Painel SUASE

Segundo o Gráfico 16, maioria dos adolescentes é negra, 39%, seguida por 20% de adolescentes de raça/cor branca e 1% amarela.

<sup>8</sup><https://clubenoticia.com.br/estudantes-realiza-manifestacao-contra-racismo-nos-jogos-estudantis-no-ginasio-do-ptc/>

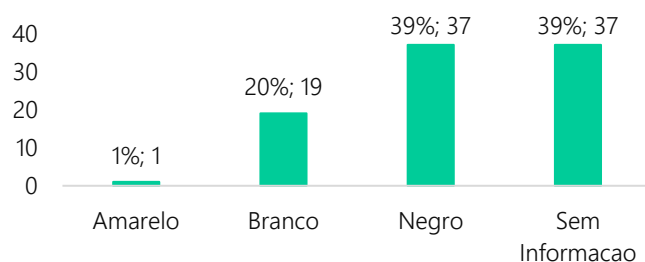


Gráfico 16 - Patos de Minas, 2021 a 2022: Raça/cor de jovens desligados que cometeram ato infracional no município  
Fonte: Sistema Painel SUASE

No que se refere às idades dos adolescentes, Gráfico 17, são pessoas entre 14 e 20 anos, com destaque para a idade de 17 anos que consta como resposta majoritária.

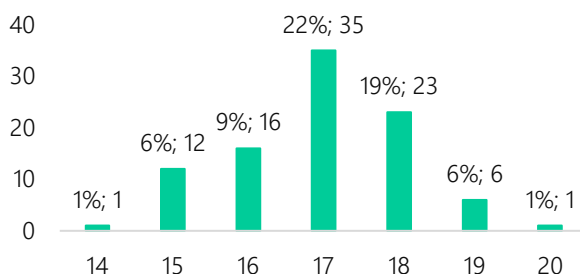


Gráfico 17 - Patos de Minas, 2021 a 2022: Idade de jovens desligados que cometeram ato infracional no município  
Fonte: Sistema Painel SUASE

Há uma proporção considerável de falta de informação para a variável de escolaridade, 43%, Gráfico 18. Apesar disso, tem-se que 14% estavam no 8º ano do Ensino Fundamental e 4% estavam no 3º ano do Ensino Médio.

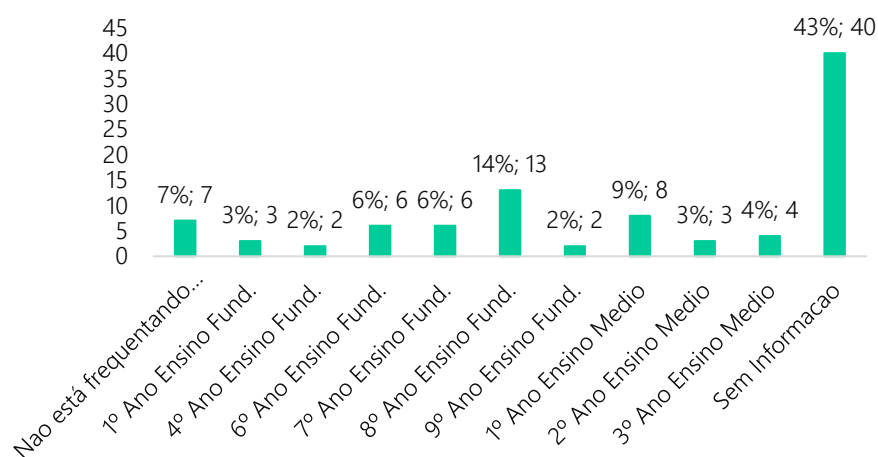


Gráfico 18 - Patos de Minas, 2021 a 2022: Escolaridade de jovens desligados que cometeram ato infracional no município  
Fonte: Sistema Painel SUASE



## PARTE 6. POPULAÇÃO EGRESSA DO SISTEMA PRISIONAL

Em 2021 e 2022, 1.245 pessoas com endereçamento no município de Patos de Minas foram desligadas do sistema prisional: 56% no primeiro ano e 44% no segundo ano. Desse total, tem-se maioria negra, 66%, Gráfico 19.

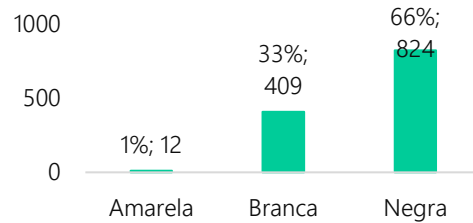


Gráfico 19 - Patos de Minas, 2021 e 2022 (ano do desligamento), população encarcerada desligada: raça/cor

Fonte: Sistema REDS / SEJUSP-MG

Ainda, 20% da população egressa em 2021 e 2022 têm até 24 anos, de acordo com o Gráfico 20.

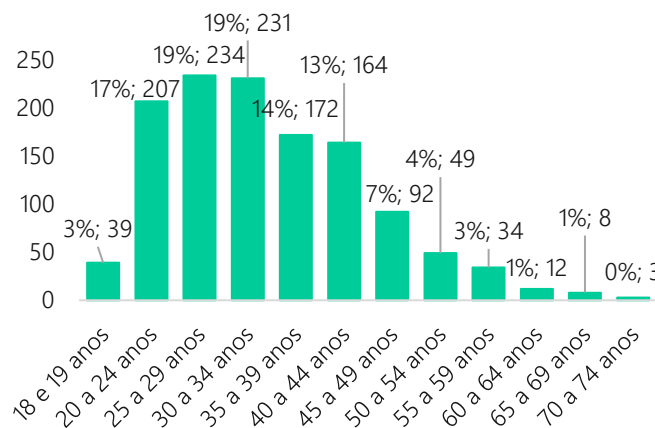


Gráfico 20 - Patos de Minas, 2021 e 2022 (ano do desligamento), população encarcerada desligada: idade

Fonte: Sistema REDS / SEJUSP-MG

Por último, 47% da população egressa em 2021 e 2022 tem 1º Grau Incompleto (Gráfico 21).

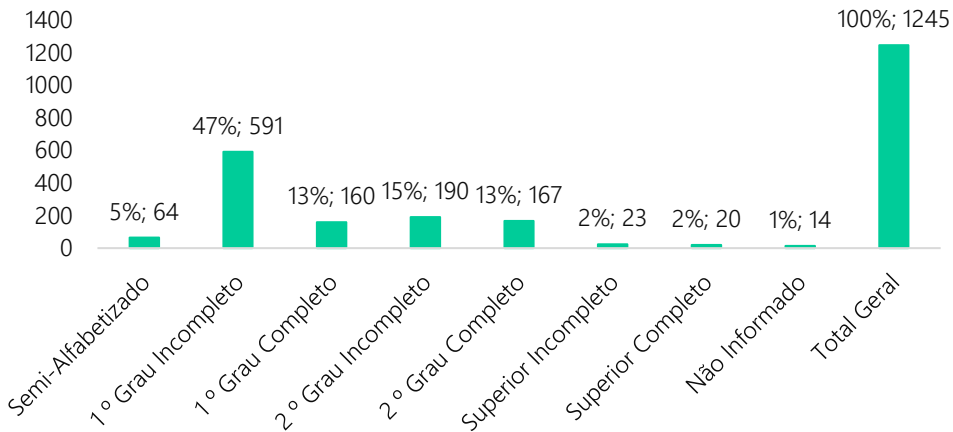


Gráfico 21 - Patos de Minas, 2021 e 2022 (ano do desligamento), população encarcerada: escolaridade

Fonte: Sistema REDS / SEJUSP-MG

## PARTE 7. ANÁLISE ESPACIAL DA OCORRÊNCIA DE CRIMES NO MUNICÍPIO

Abordando inicialmente crimes contra a pessoa, ocorridos entre 2018 e 2022, Figura 37, os bairros Centro e Cristo Redentor se destacam com uma contagem de ocorrências maior que 500 casos.

Ocorrência de crimes contra a pessoa no município de Patos de Minas, de Jan. 2018 a Dez. 2022

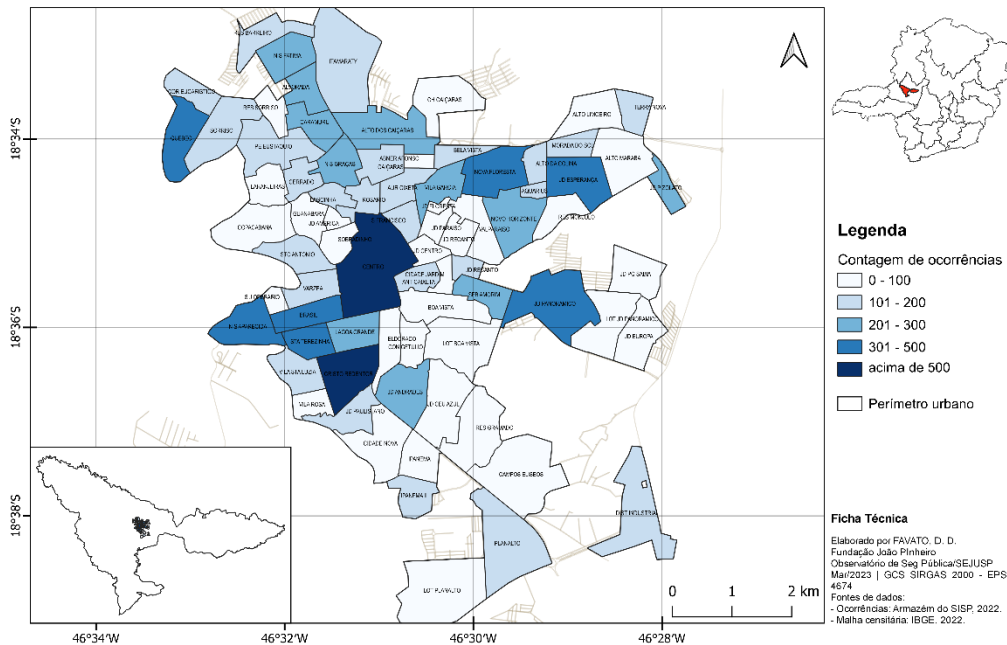


Figura 37

Analisando o mapa de calor, Figura 38, repara-se que bairros como Quebec, Jardim Esperança, Jardim Pizolato, Nossa Senhora Aparecida e Santa Terezinha também se destacam com alta densidade de crimes.

Ocorrência de crimes contra a pessoa no município de Patos de Minas, de Jan. 2018 a Dez. 2022

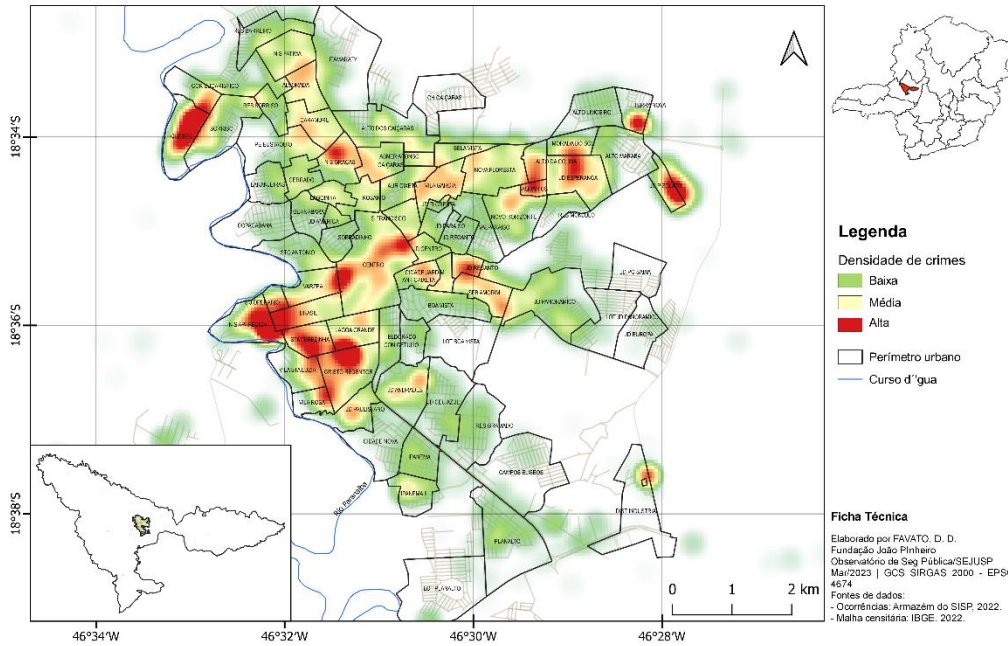


Figura 38

No que se refere aos crimes de consumo e tráfico de drogas, o Centro também contabiliza o maior número de crimes, acima de 300, Figura 39.

Ocorrência de crimes de consumo e tráfico de drogas no município de Patos de Minas, de Jan. 2018 a Dez. 2022

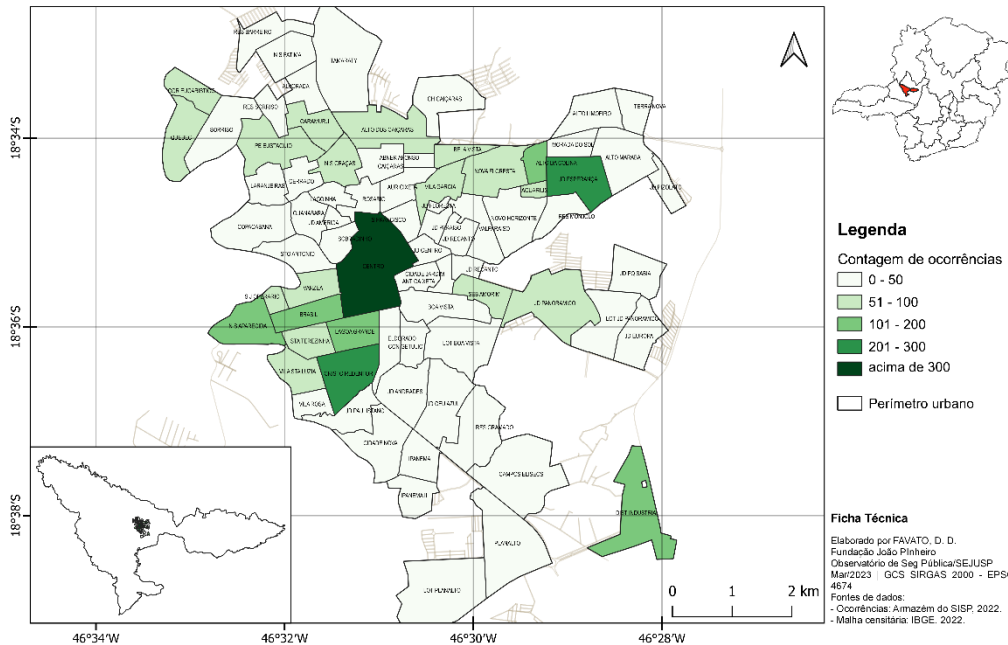


Figura 39

Apesar disso, quando observada a concentração de crimes, o Centro não é evidenciado, sugerindo maior dispersão dos crimes na região. Aquarius, Jardim Esperança, Nossa Senhora Aparecida, Lagoa Grande e Distrito Industrial são

bairros em que se encontram altas concentrações de ocorrências de consumo e tráfico de drogas (Figura 40).

**Ocorrência de crimes de uso e tráfico de drogas no município de Patos de Minas, de Jan. 2018 a Dez. 2022**

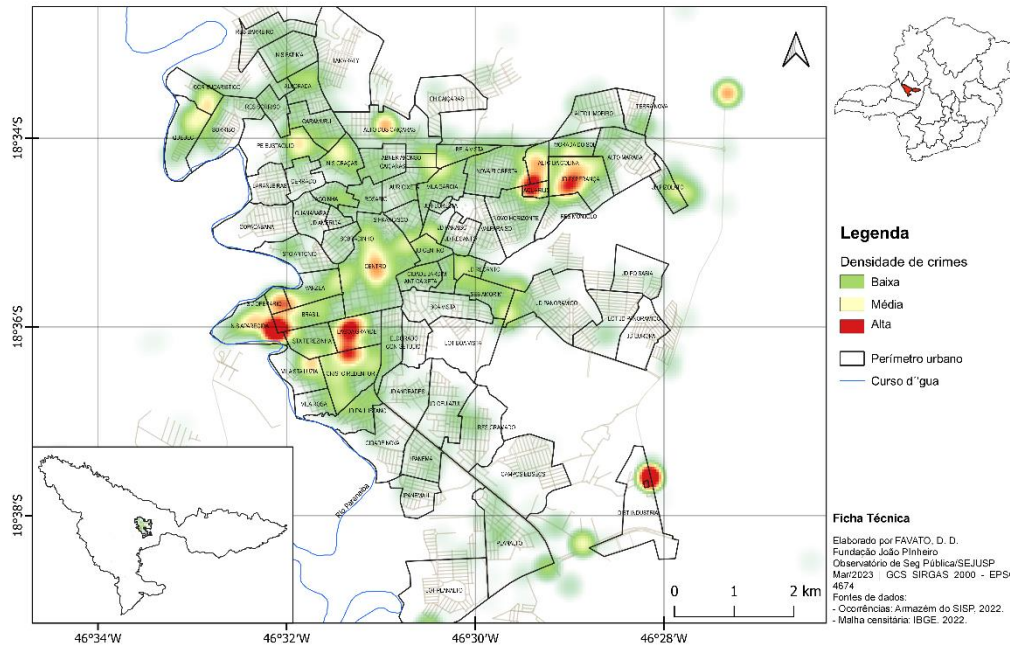


Figura 40

Em relação aos crimes contra patrimônio, os bairros da região central apresentam a maior contagem de ocorrências, ultrapassando 500 casos a cada limite de bairro (Figura 41).

Ocorrência de crimes contra o patrimônio no município de Patos de Minas, de Jan. 2018 a Dez. 2022

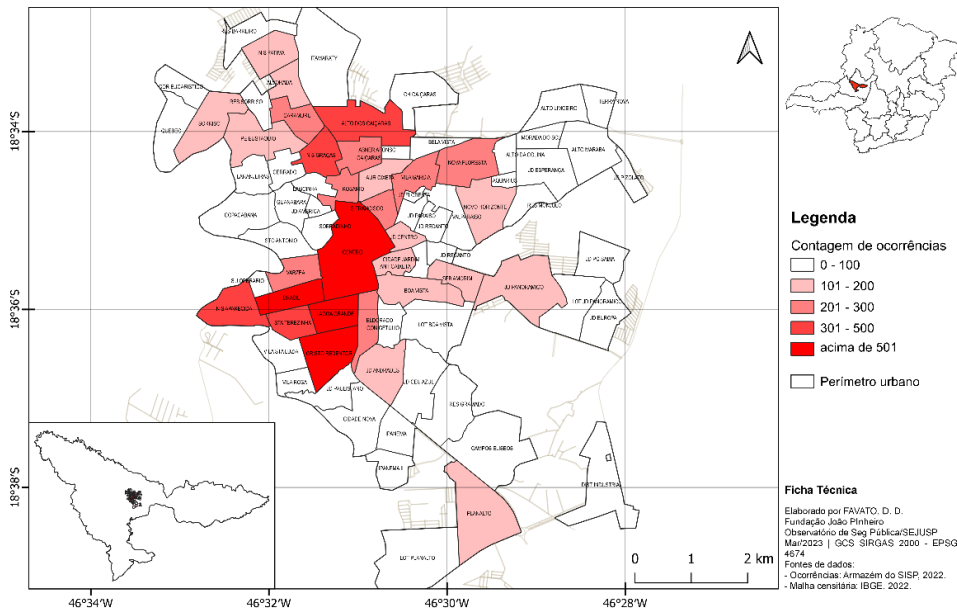


Figura 41

O mapa de calor, Figura 42, também explicita a mesma distribuição, com alta densidade de crimes em bairros como o Centro, Lagoa Grande, Brasil, Cristo Redentor, Nossa Senhora Aparecida, Santa Terezinha e Nossa Senhora das Graças.

Ocorrência de crimes contra o patrimônio no município de Patos de Minas, de Jan. 2018 a Dez. 2022

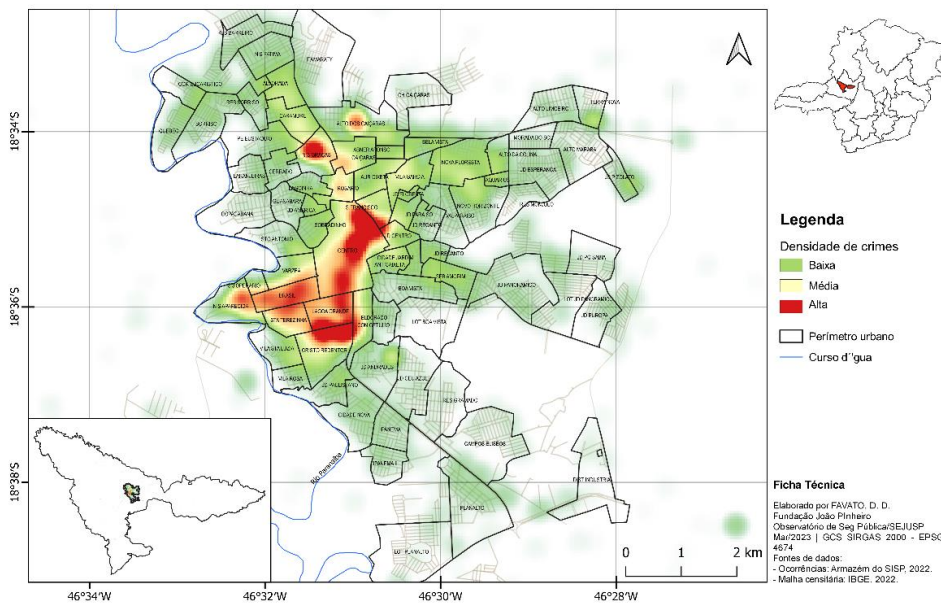


Figura 42

## DIMENSÃO: PERCEPÇÕES SOBRE VIOLÊNCIAS

Na presente seção, expõe-se as percepções sobre o fenômeno da criminalidade e violência, obtidas através da análise qualitativa de entrevistas realizadas com público atuante no campo da segurança pública no município, bem como os resultados de grupo de discussão realizado durante reunião da Comissão Municipal de Prevenção à Criminalidade de Patos de Minas.

### PARTE 1. ANÁLISE DAS ENTREVISTAS

Foram realizadas pela equipe técnica da UPC de Patos de Minas entre os meses de abril e maio de 2023, 24 entrevistas semiestruturadas com pessoas atuantes nos serviços públicos municipal e estadual, Forças de Segurança, Poder Judiciário e Conselhos de Direito. As entrevistas foram realizadas pessoalmente (e gravadas) e o roteiro norteador contemplou 19 questões de 6 diferentes (e complementares) dimensões: "criminalidade e violências", "articulação de rede", "informações de segurança", "capacitação continuada", "ações de prevenção às violências e criminalidade" e "desafios no município no cenário de segurança".

Os entrevistados foram questionados acerca das situações de violência e criminalidade mais recorrentes no município a partir da atuação da instituição ou coletivo do qual fazem parte. A seguir apresentamos uma nuvem de palavras na qual as respostas foram dispostas de modo hierarquizado, sendo que as palavras no centro, com cores de destaque e tamanhos maiores, foram as que mais se repetiram.



Figura 43

Os fatos e crimes mais mencionados nas respostas dadas pelos entrevistados não necessariamente foram os que mais ocorreram no município de Patos de Minas, uma vez que alguns fatores não foram considerados na análise do número de ocorrências e percepções a partir da atuação da instituição. Na busca de informações que partem das práticas exercidas, devem ser considerados o escopo do trabalho desempenhado, o objeto de intervenção, o público-alvo e o território de atuação, tendo em vista que tais aspectos influenciam nas respostas dadas. Por exemplo, uma instituição que lida de forma direta com pessoas idosas, certamente constata a negligência como algo mais recorrente, diferente de uma instituição que atua no âmbito das forças policiais. Ademais a questão da percepção também pode ser influenciada não somente pela questão quantitativa da recorrência de determinados fatos, mas também por aspectos relacionadas a comoções, impactos e reverberações que algumas situações causam, o que também influencia na sensação de segurança ou insegurança de determinados locais e até mesmo em todo município.

Nota-se que a violência doméstica e tráfico de drogas, foram termos de destaque na nuvem de palavras. No entanto é importante mencionar que a violência doméstica, considerando as suas variadas formas de manifestação, poderia ter tido ainda mais destaque na representação imagética, visto que os termos lesão corporal, feminicídio, violência sexual e violência contra a mulher podem estar diretamente conectadas a essa.

Outro ponto a ser considerado é que quando se trata das ocorrências de violências, não necessariamente nos referimos a ocorrências policiais, pois há aspectos relacionados à subnotificação dos dados. A este respeito, cumpre destacar que não houve consenso por parte dos entrevistados em relação à

questão que busca saber se todas as situações de violências são notificadas às autoridades competentes.

Aqueles que mencionaram que nem todas as situações de violências são notificadas, atribuíram determinados fatores para que isso aconteça: medo, insegurança, vergonha, questões de revitimização e o não desejo da vítima. Tais fatores se fazem presentes principalmente quando há proximidade entre possíveis vítimas e autores, demonstrando certo desafio para a atuação do programa na prevenção e enfrentamento em ambientes privados e familiares.

Assim, é fundamental pensar na construção de ações de prevenção social à criminalidade que utilizem as análises quantitativas e qualitativas de forma complementar, já que os números de ocorrências policiais são fundamentais para leitura de cenários de violências e criminalidade, mas não traduzem de forma fidedigna a realidade.

Sob o ponto de vista da notificação e de formalização para denúncias, bem como para melhor identificação das situações de violências por parte das instituições, os entrevistados mencionaram algumas iniciativas que poderiam contribuir para isso: divulgação dos mecanismos de denúncias e dos serviços prestados; aumento da atuação da Polícia Militar; fomento e criação de espaços de participação social nos territórios; comprometimento e conscientização da sociedade civil; utilização de metodologias de coleta e análises dos dados, como por exemplo a utilização de mapas de calor; treinamento profissional para melhor identificação e notificação das situações de violências; identificação das pessoas mais vulneráveis às violências para construção posterior de intervenções; divulgação dos dados de violências e criminalidade; intensificação do trabalho para atenção de públicos vulneráveis; criação e fortalecimento de ações que contribuam para a desconstrução do machismo e promoção do empoderamento feminino; ampliação de atendimentos e estabelecimento de equipes volantes para atendimento dos públicos mais vulneráveis; adoção de protocolo para atendimentos de casos.

Ao sugerir ações para melhorar a identificação e o registro de situações de violências, os entrevistados mencionaram a atenção necessária que determinados públicos precisam receber. Destaca-se que para empreender ações de prevenção social à criminalidade deve-se considerar que há grupos e segmentos populacionais que estão mais suscetíveis a sofrer determinadas violências. Nessa perspectiva, os entrevistados mencionaram quais são os públicos mais vulneráveis a sofrerem violências e se envolverem com a criminalidades em Patos de Minas, a partir da perspectiva de trabalho da instituição do qual fazem parte. Foram destacados os seguintes públicos apresentados abaixo:



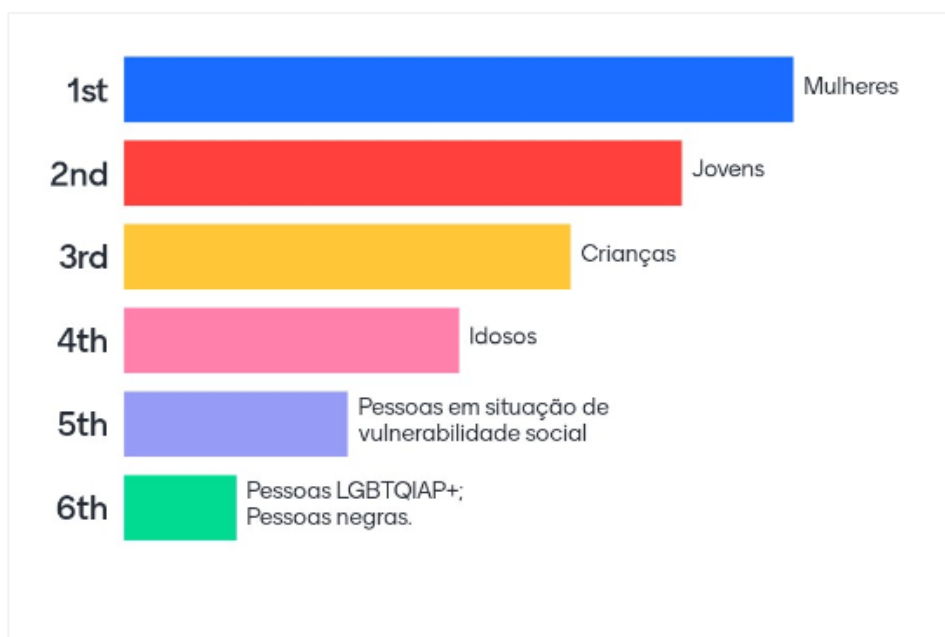


Figura 44

Além dos públicos mencionados acima, foram citados: imigrantes, pessoas com deficiência, pessoas usuárias de drogas ilícitas e pessoas residentes da zona rural. Diante dos principais crimes relatados, violência doméstica e tráfico de drogas, poderia se prever que as pessoas apontadas como mais vulneráveis a esses crimes seriam as mulheres e as pessoas jovens, tendo em vista a literatura sobre tais fenômenos e também os dados que se tem a respeito desses crimes e de processos judiciais. Ao se analisar tais crimes, devemos estar atentos aos aspectos relacionados à seletividade penal e encarceramento em massa.

É importante destacar ainda que os segmentos populacionais acima mencionados podem ter características, situações e condições que se sobrepõem em um mesmo indivíduo, o que pode exigir maior atenção do poder público para empreender estratégias de prevenção à criminalidade e proteção social, considerando a complexidade existente e implementando ações integradas.

Outra questão importante a ser tratada é que do ponto de vista da prevenção social à criminalidade, é fundamental compreender as relações entre violências, criminalidade e territórios. Este visto menos que um local físico, mas como espaço de relações sociais, vínculos, potencialidades e desafios que se manifestam de maneiras únicas. Nessa perspectiva, tendo como base as situações de crimes e violências relatados, os entrevistados mencionaram os principais territórios com mais ocorrências e incidências: Alto da Colina, Jardim Esperança, Jardim Quebec, Nossa Senhora Aparecida e São José Operário. Abaixo apresentamos uma nuvem de palavras com todos os bairros mencionados nessa questão.



Figura 45

Ao mencionarem esses bairros e territórios, os entrevistados foram questionados acerca de quais fatores faziam com que tais locais tivessem as maiores incidências dos crimes mencionados. A resposta mais recorrente foi “vulnerabilidade social” e na sequência também disseram sobre ausência de políticas públicas, presença de comércio ilícito de drogas e, por último, desigualdade social, bem como a existência de casas muito populosas (no caso de crimes e violências sexuais) e retirada de famílias de determinados territórios para novas moradias em conjuntos habitacionais.

Reconhecer as vulnerabilidades sociais e outros problemas sociais como fatores que podem configurar risco de envolvimento criminal ou exposição às situações de violência torna-se importante, pois a partir de percepções assim é possível compreender tais fenômenos com toda complexidade e conexões que apresentam, demonstrando que somente ações repressivas não darão conta de respondê-los. Contudo, é preciso estarmos atentos em nossas análises e práticas para posições fatalistas e deterministas que por vezes reforçam estereótipos, preconceitos e criminalizam a pobreza.

Ao pensarmos sobre a relação entre violência, criminalidade e territórios, faz necessário trazer a ponderação de uma das entrevistadas sobre as violências sofridas pelas mulheres: “não temos um bairro campeão, um bairro com uma diferença significativa dentre os outros, são mais ou menos paritários, alguns bairros não têm notificação (...), mas também não tem nenhum que tenha muito mais casos que os outros, então a gente percebe uma forma aparentemente homogênea por toda cidade.”

Outra entrevistada pondera que em relação a determinadas violências, sob o ponto de vista da atuação da instituição a qual pertence, não há territórios com maior incidência, sendo que é algo que acontece por todo município, inclusive em distritos e povoados rurais.

Ao se discutir sobre públicos mais vulneráveis e territórios com maiores incidências, questionou-se aos entrevistados se a instituição da qual faziam parte atua na prevenção e/ou resposta às violências e criminalidade, bem como se nesta atuação desenvolvem atenção a tais pessoas e locais. Assim, tivemos as seguintes respostas:

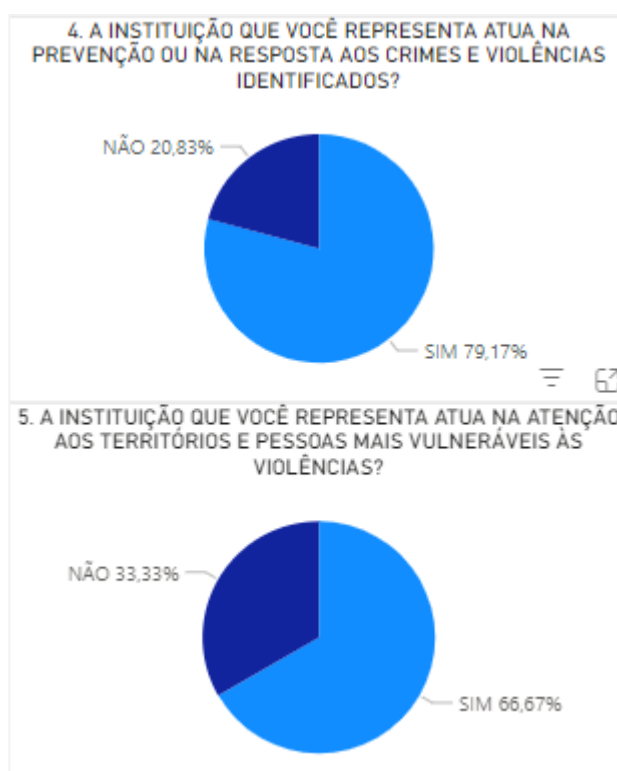


Figura 46

Nota-se, portanto, que nem todas as instituições que atuam para prevenir e responder tais fenômenos consideram públicos e territórios específicos em suas ações. Isso leva à reflexão sobre se a não consideração desses aspectos se dá pelo escopo e metodologias de atuação das próprias instituições, que podem ter abrangência municipal e perspectivas mais universais de atendimento, ou reflete o desconhecimento e a invisibilidade de certos grupos e territórios.

Para além da atuação individual das instituições, destaca-se que ao se falar de violências e criminalidades estamos lidando como uma questão multicausal. Portanto, faz-se necessário a proposição de ações intersetoriais e integradas. Nesse ínterim, pesquisou-se junto aos entrevistados a fim de compreender melhor

o trabalho em rede no município, quais seriam as percepções acerca da comunicação entre as instituições, fluxos e protocolos existentes no âmbito do enfrentamento e prevenção às violências e à criminalidade. Abaixo apresentamos as respostas de quatro questões feitas aos nossos sujeitos de pesquisa que se relacionam com a temática de rede.



Figura 47

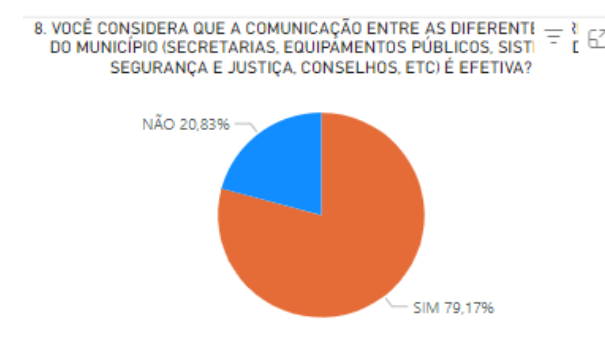


Figura 48

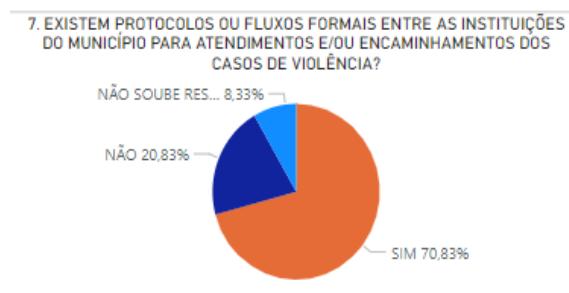


Figura 49

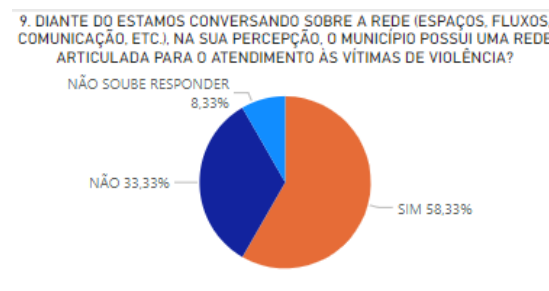


Figura 50

Majoritariamente os entrevistados mencionaram a existência de trabalho em rede para atuar sob tais fenômenos. No entanto, as respostas não foram unânimes. Assim, pode-se considerar que talvez haja relações de rede que careçam de fortalecimento de vínculos para atuação, além de maior divulgação de informações e o envolvimento de outros atores nas intervenções realizadas, de modo a fortalecer os trabalhos existentes e criar ações necessárias para intervir e prevenir violências e criminalidade.

Ademais, cumpre evidenciar que cerca de 70% dos entrevistados mencionaram a existência de protocolos ou fluxos formais para atendimentos e/ou encaminhamentos para casos de violência. Aos que responderam afirmativamente a esta questão, questionou-se para quais públicos isso aconteceria. Na ocasião, houve pelo menos uma menção dos seguintes segmentos e grupos:

- juventudes em risco ou situação de violência;
- pessoas egressas do sistema socioeducativo;
- pessoas egressas do sistema prisional;
- pessoas em cumprimento de alternativas penais;
- mulheres em situação risco e/ou violências;
- moradores residentes em áreas com altas taxas de concentração de violência/criminalidade;
- pessoas em situação de rua;
- pessoas idosas em risco e/ou em situação de violências;
- pessoas com deficiência em risco e/ou em situação de violências;
- estudantes da rede pública;
- pessoas vítimas de violências sexuais;
- autores de violências;
- crianças em risco e/ou situações de violências.

Para além do trabalho em rede, atuar em prevenção às violências e criminalidade, sob o ponto de vista da Segurança Cidadã, requer uma atuação profissional qualificada. Nessa perspectiva abordou-se junto aos entrevistados acerca dos espaços formativos que acessam:



Figura 51

## PARTE 2. GRUPO DE DISCUSSÃO

No dia 30/05/2023 realizou-se na reunião Comissão Municipal de Prevenção à Criminalidade (CMPC) de Patos de Minas um grupo de discussão com a rede parceira e sociedade civil para a coleta de informações, dados e percepções acerca do fenômeno de violências e criminalidade naquele município. O momento foi iniciado com a apresentação dos valores da Política Estadual de Prevenção Social à Criminalidade e na sequência apresentou-se os combinados para a realização do grupo.

Ao iniciar propriamente a coleta de dados, foi lançado para o grupo a seguinte questão: *"quais são os crimes e as violências percebidos, a partir da atuação da instituição, mais recorrentes no município de Patos de Minas?"*. Neste momento foram mencionados os seguintes crimes: furto, lesão corporal, tentativa de homicídio, homicídio, tráfico de drogas (condutas reiteradas), outros crimes contra o patrimônio, roubo, violência doméstica (contra às mulheres, idosos e crianças). Também foi mencionado uma situação de racismo, mas não ficou claro se essa foi notificada enquanto crime.

Acerca do crime de lesão corporal, foi acrescentado que tal fato ocorre a partir de conflitos de diversas naturezas, tendo sido destacado a questão da violência doméstica e situações de brigas em bares. Sobre a questão da violência doméstica contra as mulheres em Patos de Minas, foi mencionado que a *"violência doméstica é um mundo à parte (...) os números são assustadores em todos os termos, principalmente, óbvio, no contexto de marido e mulher, e há muitos casos também de filhos com mães mais idosas, aí dentro de um contexto do tráfico de drogas"*.

A este respeito em dado momento o grupo questiona se a ocorrência de situações de violências domésticas são mais alarmantes ou se o número de notificações são maiores no município, pois o trabalho de prevenção e enfrentamento está em evidência e fortalecido, sobretudo pela atuação da Patrulha de Prevenção à Violência Doméstica (PPVD) na 10ª RISP, que atua na cidade e nos distritos, o que desencadeia um número maior de ocorrências policiais, bem como possibilita que o Poder Público conheça melhor e realize intervenções sobre este problema.

Nessa perspectiva, mencionou-se que Patos saiu em 2019 de uma “posição confortável” no que tange ao número de notificações de violências doméstica para o registro maior destes fatos na atualidade, mas ao mesmo tempo em que se há um número maior de denúncias, há a diminuição de situações mais gravosas de violências contra às mulheres em ambiente doméstico. Além da PPVD, citou-se também a atuação da Rede Patos como algo importante no âmbito da prevenção e no enfrentamento às violências. Destaca-se que apesar da violência doméstica ter sido bastante pontuada naquele momento de discussão, não se ouviu falar de tal fenômeno em termos de “masculinidade”, “machismo” e “gênero”.

Ao falar sobre os crimes mais recorrentes foi pontuado que o uso e o comércio ilícito de substâncias entorpecentes, por vezes é fator de risco para o envolvimento em situações de violências e para o cometimento de outros delitos. A este respeito foram apresentadas posições mais deterministas e criminalizantes acerca do uso de drogas e também houve pontuações na qual se evidencia que o uso é encarado como um problema de saúde pública, cabendo não somente intervenções punitivas como repressivas.

Os participantes do grupo também conversaram e manifestaram opiniões acerca de legislações, possibilidades e limites das políticas públicas no tratamento de pessoas que fazem uso de substâncias psicoativas. Houve debates acerca de posições contrárias e consonantes às perspectivas de tratamento que envolvem internação compulsória e política de redução de danos. Não houve consenso a este respeito e a discussão neste momento demonstrou a complexidade do assunto e os diversos atravessamentos que existem nesta discussão, que são presentes no cenário nacional. Será preciso estar atento a tais aspectos ao se construir intervenções neste âmbito. Em nenhum momento da discussão apareceram questões relacionadas à seletividade penal.

Ademais mencionou-se ainda que o uso de drogas pode também levar à evasão escolar. Neste momento, além de constatar este problema e conexões com outras violações, pensou-se também nas formas integradas de atuar na prevenção e enfrentamento às questões sociais complexas, evidenciando não somente o papel da escola, mas também da rede parceira:

“BNCC [Base Nacional Comum Curricular] está aí, e a gente precisa colocar em prática, tem os cinco grandes campos de experiência, a BNCC [surge para] unificar aquilo que é importante que todos saibam e regionalizar aquilo que é conteúdo específico de cada região, então uma das bases, que um dos campos de experiências, a gente precisa demais, a escola precisa hoje saber qual é a função social dela (...) a escola ultimamente deixou de ser apenas pedagógica, (...) preciso ir além disso, é conhecimento para além dos muros da escola (...) como vou viver e conviver em sociedade (...) o Selo Prevenção, ele tem muito a ver com essa nova função social da escola, não

é assunto meu falar de família (...)? é sim porque é dentro da escola que tudo vai chegar”

Nesta perspectiva foi mencionado o trabalho da Polícia Militar dentro das escolas, por meio do Proerd (Programa Educacional de Resistência às Drogas e às Violências), ações consideradas pelo grupo como algo exitoso e necessário para o ambiente escolar. Também foi dito sobre a existência de capacitações para os profissionais atuantes na rede de educação do município.

Chamou atenção também, durante a realização do grupo, que determinados crimes, apesar de números menores de ocorrências no município, geram mais impactos e preocupações, bem como mais insegurança aos moradores de Patos. Sobre este exemplo falou-se sobre o maior número de roubos do que o de homicídios. No entanto, quando acontece um fato como este último, dá-se a sensação que a cidade é violenta, embora, conforme mencionado, se comparado ao estado, Patos não apresenta número expressivo de homicídios.

A partir do debate inicial é possível verificar que, além de informações acerca de fatos, também se discutiram as motivações, apontou-se questões relacionadas ao ciclo intergeracional de violências, criminalidade e vulnerabilidade social, bem como foi mencionado o “encantamento” e identificação que os adolescentes apresentam com o “universo do crime” e com pessoas que nos territórios exercem papel de liderança por meio do tráfico de drogas. Nesta perspectiva pôde-se constatar que há uma percepção de que determinados territórios e pessoas estão mais suscetíveis ao tráfico de drogas e que não necessariamente isso esteja relacionado a um maior número de ocorrências, mas a uma associação, quase que automática, do imaginário coletivo sobre o comércio ilícito de drogas e vulnerabilidades sociais. Embora tenha havido uma fala que contrapõe posições como essas: *“a droga está inserida em todas as camadas sociais, o que talvez mude é o tipo de droga”*.

Ademais, a partir das discussões sobre os adolescentes, nota-se a necessidade de um melhor entendimento sobre como as juventudes de Patos percebem, se relacionam e são afetadas pelas violências e criminalidade, pois no grupo de discussão realizado conseguiu-se captar o ponto de vista de adultos trabalhadores dos serviços públicos e da sociedade civil, mas é necessário ouvir e acolher o ponto de vista das juventudes acerca de tais questões. Ao se discutir sobre as juventudes não se mencionou aspectos relacionados ao fenômeno nacional de genocídio de jovens, negros e periféricos.

Ao falar das juventudes também foi dito acerca dos serviços no âmbito da cultura e esporte que são oferecidos a eles e que por vezes as situações de violências e criminalidade afetam diretamente a ocupação dos espaços públicos, além do desenvolvimento de atividades de socialização, já que conflitos, porte ou posse de arma de fogo, o tráfico ilícito de drogas e situações relacionados à crimes contra o patrimônio prejudicam o acesso e a permanência do público alvo nas ações propostas. Foi lembrado durante o grupo uma iniciativa exitosa que



acontecia no município nos anos de 1980. Trata-se dos “Jogos de Verão”, evento esportivo que reunia times e promovia disputas entre bairros de Patos de Minas. No momento, ações desta natureza são impedidas ou dificultadas em função de guerras e rixas de grupos rivais de territórios diferentes.

Havia no roteiro do grupo de discussão uma questão que não foi apresentada aos participantes pelo fato das mediadoras entenderem que esta havia sido contemplada nas respostas da primeira pergunta. Assim, registra-se nesta análise a questão: *“existem perfis de pessoas que são mais vulneráveis a esses tipos de crimes e violências?”*. Houve as seguintes respostas: mulheres, usuários de substância psicoativas, pessoas em situação de rua, famílias vulneráveis e adolescentes.

Após esgotar as discussões acima, na sequência foi lançada a segunda pergunta: *“quais territórios (bairros) em que tais crimes e violências acontecem mais?”*. Para tal questão sistematizou-se a seguir as informações dos territórios e bairros que foram mencionados durante todo encontro. Abaixo estão relacionados os tipos de crimes e situações de violências a partir dos locais em que os participantes constataram as ocorrências:

- uso e tráfico de drogas: Fundão, Cristavo, Centro, Alto da Serra e Cristo Redentor;
- furto: Centro, Sorriso e Coração Eucarístico. Sobre os crimes contra o patrimônio foi mencionado que em territórios que sofrem influência de organizações criminosas como PCC (Primeiro Comando da Capital) as organizações locais conseguem regular e acabar com crimes contra o patrimônio dentro da própria região de atuação;
- conflitos comunitários, “guerras” e rixas: Quebec, Jardim Esperança, Coração Eucarístico, e Colina. Na ocasião mencionou-se a participação em conflitos de diversas pessoas residentes no Jardim Esperança com pessoas do bairro Colina e Quebec, bem como da Vila Operária com pessoas do bairro Nossa Senhora Aparecida (território onde está localizado a UPC de base regional);
- violência sexual: Quebec. Acerca disso mencionou-se questões culturais que naturalizam a prática de violências sexuais e a não notificação de tais situações;
- homicídio: Quebec;
- restrição de circulação/ “toque de recolher”: Quebec;
- violência doméstica: não há territórios específicos com maiores ocorrências, fatos que acontecem por todo município;
- lesão corporal: Quebec, Jardim Esperança, Fundão, Lagoa (próximo a rodoviária) e Coração Eucarístico.

Na sequência foi lançada a terceira pergunta para o grupo: *“você consideram que o município possui uma rede articulada para o atendimento às vítimas de violência?”*. Neste momento, os participantes do grupo mencionaram que existe rede de serviços de atendimento às vítimas, mas que existem também muitas ações que são feitas de maneira isolada, sem interlocução e que atendem de forma imediata a determinadas demandas: *“cada um faz uma ação isolada. Como amarrar tudo?”*, foi uma indagação feita por um participante do grupo. Muitos participantes ao falar dos crimes e violências mais recorrentes mencionaram a necessidade de criação de projetos e ações que aconteçam de maneira contínua e que tenham o devido acompanhamento, monitoramento e avaliação dos impactos pelos responsáveis.

Cabe destacar que ao falar sobre o atendimento das vítimas de violências foi mencionado a importância do CRM (Centro de Referência da Mulher) e do fluxo, que está em processo de implantação do atendimento às vítimas de violências. Neste momento também foi possível que algumas pessoas tivessem acesso às informações do CRM. O que talvez demonstre a necessidade de construir, espaços e fluxos para a circulação de informações acerca de serviços e ações desta natureza.

A quarta questão apresentada ao grupo foi *“o que pode ser feito para aprimorar a articulação da rede no município?”*. Diante desta pergunta e em outros momentos do grupo, foram sugeridas as seguintes ações:

- construção, pactuação, implantação, implementação e divulgação de fluxos de atendimentos e informações;
- divulgação de orientações e informações para os profissionais dos serviços públicos, por meio de cartilhas por exemplo;
- estabelecimento de espaços de discussão;
- estabelecimento de diretrizes de atendimento e ações de referência e contrarreferência;
- criação de grupos de trabalho;
- harmonização das legislações com o trabalho realizado pela rede;
- integração entre as forças de segurança;
- integração das forças de segurança com as escolas, especialmente nos bairros mais violentos.

Discutidas essas questões, tentou-se avançar em outras relativas às informações de segurança. No entanto, em função do adiantar da hora, não foi possível a continuidade. Assim, considerou-se que, embora o roteiro para o grupo não tenha sido integralmente cumprido, as discussões, registros e análises foram positivas e proveitosas para este momento de coleta de dados.

## DISCUSSÕES REMANESCENTES

No presente tópico, faz-se uma discussão acerca dos resultados dispostos nas seções anteriores, entendendo que é preciso aprofundar algumas das questões que apresentam interlocuções entre os eixos sociodemográfico e de segurança pública. Deste modo, propõe-se abordar, principalmente, a distribuição racial a partir da perspectiva adotada nos eixos. Justifica-se o enfoque com o debate crescente no município<sup>9</sup> acerca de crimes de racismo, discriminação e desigualdade raciais, já discutidos em seção anterior. Além disso, constatou-se poucos casos registrados de crimes de racismo e injúria racial, o que demanda uma maior apuração do tema que tem como contexto o município de Patos de Minas.

Ao longo do presente diagnóstico, os resultados permitem o avanço na discussão de algumas questões acerca da desigualdade racial no município. Destaca-se que a população, pelo menos em 2010, é maioria branca (59%). Entretanto, percebe-se distribuições homogêneas ao longo do mapa do município, estando a população negra proporcionalmente mais situada em regiões mais periféricas em relação ao centro da região urbanizada da cidade. Não coincidentemente, estes também são os locais com os menores percentuais de população alfabetizada e com as menores médias de rendimento nominal das pessoas de 10 anos ou mais de idade.

Na seção de segurança pública, observa-se também uma discrepância nos percentuais de raça, principalmente no que se refere aos autores, coautores e suspeitos: mais de 50% são negros na maioria dos crimes, exceto estupro e abandono de incapaz e maus tratos. Roubo é o que mais recebe ênfase, com 70% de pessoas negras. Homicídio também é um tipo de crime com um percentual grande de pessoas negras como autoras ou prováveis autoras, 67%. Apesar disso, deve-se considerar também um alto percentual de pessoas negras como vítimas, mais de 53%. Outros tipos de crimes que também merecem destaque no que diz respeito ao percentual de vítimas de cor/raça negra são ameaça e lesão corporal (53%), vias de fato e agressão (55%) e abandono de incapaz e maus tratos (54%).

---

<sup>9</sup> <https://patoshoje.com.br/noticias/dia-da-consciencia-negra-as-vozes-da-comunidade-negra-de-patos-de-minas-64576.html>

<https://soupon.com.br/a-voz-do-movimento-negro-em-patos-de-minas/>

<https://g1.globo.com/mg/triangulo-mineiro/noticia/2020/12/23/mais-de-100-pessoas-vao-as-ruas-de-patos-de-minas-pedir-justica-para-o-caso-da-mulher-que-vivia-em-condicoes-analogas-a-escravidao.ghtml>

No âmbito político, ao focar as eleições municipais de 2020, percebe-se que o percentual de candidaturas de pessoas negras (48%) é próximo ao de pessoas brancas (52%). Tal proporção muda quando se observa os resultados, em que apenas 29% dos candidatos e candidatas eleitas são negros ou negras.

Vereadores						
Município	Cor/Raça	Candidaturas	Candidaturas (%)	Eleitas e eleitos	Eleitas e eleitos (%)	Não eleitas e não eleitos
Patos de Minas	Branca	131	52%	12	71%	36
	Parda	102	40%	5	29%	45
	Preta	21	8%	0	0%	9
Total		254	100%	17	100%	90

Prefeitura						
Município	Cor/Raça	Candidaturas	Candidaturas (%)	Eleitas e eleitos	Eleitas e eleitos (%)	Não eleitas e não eleitos
Patos de Minas	Branca	7	88%	1	100%	6
	Parda	1	13%	0	0%	1
Total		8	100%	1	100%	7

Quadro 4 - Patos de Minas, Eleições municipais 2020: Candidaturas e eleitos e eleitas por raça/cor

Fonte: Tribunal Superior Eleitoral (TSE) - Portal de dados abertos

É claro que, para afirmar que as diferenças mencionadas estão correlacionadas à desigualdade racial e ao racismo estrutural, é preciso de uma análise muito mais cuidadosa e aprofundada do que a brevemente proposta aqui. Entretanto, os resultados apresentados ao longo deste documento servem precisamente como um ponto de partida. A realidade racial no município é entendida, então, como ponto crucial para todos os tópicos do Diagnóstico e, conseqüentemente, para a realização de políticas públicas no município, principalmente, no que tange a segurança pública.

## CONSIDERAÇÕES FINAIS

Este documento apresentou o Diagnóstico Municipal do Eixo Certifica do Programa Selo Prevenção Minas da 10ª Região Integrada de Segurança Pública, cuja sede é o município de Patos de Minas. O Diagnóstico apresentou um panorama geral do município, abordando primeiramente o seu perfil, composto por aspectos como a história do município e bairros, população, habitação, educação, trabalho e rendimento, desenvolvimento humano, vulnerabilidade social, território, ambiente e saúde. Posteriormente, tratou-se da temática de segurança pública através da abordagem do tema da criminalidade e violência, ao qual se referem índices criminais, taxas comparativas, equipamentos de segurança disponíveis, entre outros. Ademais, trouxe discussões sobre rede municipal (mapeamento de rede) e a percepção da população e dos atores de segurança em relação às temáticas relacionadas à essa pauta em Patos de Minas.

Especificamente, foram realizadas análises de 4 grandes dimensões: a primeira composta por informações gerais do município, a segunda por seus aspectos sociodemográficos e econômicos; na terceira traçou-se o retrato da segurança pública, incluindo os tipos de crime mais comuns, além das principais características dos eventos e das vítimas; por último, as percepções de atores chaves atuantes no grande campo da segurança pública em Patos de Minas.

Os resultados encontrados nas duas primeiras dimensões permitiram a compreensão de características gerais do município e sua população. Patos de Minas tem a maior população da região do Alto Paranaíba, com 159.434 habitantes segundo Censo de 2022. É predominantemente urbana, maioria de raça/cor branca (58%), alfabetizada (94%) e com a maioria das pessoas em idade ativa com renda entre ½ e 2 salários mínimos (64%). O PIB *per capita* do município é de cerca de R\$ 35 mil, valor superior ao verificado para o estado de Minas Gerais que é de cerca de R\$ 32 mil.

Na dimensão de segurança pública analisou-se a ocorrência de crimes violentos (estupro e estupro de vulnerável, vias de fato e agressão, roubo, homicídio) e específicos (abandono de incapaz, ameaça e lesão corporal, furto, posse e porte ilegal de arma de fogo, tráfico e uso e consumo de drogas), além de uma sessão inteira dedicada à análise dos crimes de violência doméstica e familiar contra a mulher e feminicídio, e outra à injúria racial. Através de dados obtidos do sistema REDS fornecidos pelo Observatório de Segurança Pública da Secretaria de Justiça e Segurança Pública de Minas Gerais (SEJUSP-MG) foi possível entender a dinâmica dos crimes ocorridos no período de 2018 a 2022.

Os resultados obtidos demonstram que dos 29.128 casos, Furtos concentrou 43,8% das ocorrências, enquanto Ameaça e Lesão Corporal responderam por 33,2%. Ou seja, 77% da distribuição concentrou-se em apenas dois tipos de crimes. Quando se analisou a concentração temporal dos crimes, observou-se que o ano de 2018 teve o maior número

registrado, 6.667, seguido pelos anos de 2019, 2022, 2021 e 2020, sendo este último o ano com a menor contabilização de ocorrências, 5.451.

Outro aspecto da análise temporal comparou o Índice de Crimes Violentos (ICV), inclusive homicídios, entre Patos de Minas, a RISP 10 e o Estado de Minas Gerais. Observou-se que 2018 foi um ano de níveis mais altos para as 3 circunscrições geográficas. Já quando analisado todo o período, Minas Gerais se destacou. Até 2020, Patos de Minas exibia índices menores do que a RISP 10 e do que Minas Gerais. No entanto, a partir do ano citado, o município passou a apresentar medidas maiores a cada ano, em comparação às da RISP 10.

Já quanto aos crimes de violências domésticas e feminicídios, a análise comparou os percentuais de ocorrência em Patos de Minas e no estado de Minas Gerais entre 2020 e 2022. Considerando-se a proporção populacional do município, que compreende a 0,77% do total do estado de Minas Gerais, observou-se que, tanto violências domésticas quanto feminicídios ocorridos em Patos de Minas, marcam percentuais maiores em relação à sua parcela de habitantes. Os primeiros compreenderam a mais de 1% dos fatos ocorridos no estado e os segundos a 0,96% dos crimes ocorridos em Minas Gerais. Ou seja, é possível afirmar que Patos de Minas é mais violenta do que o estado de Minas Gerais quando se leva em consideração a ocorrência de crimes domésticos e feminicídios.

Por último, o diagnóstico trouxe uma dimensão de análise sobre as percepções da população e de atores da segurança no município. Para tanto, foram analisados os resultados de questionário semiestruturado feito com instituições da rede, bem como de grupo de discussão feito durante uma das reuniões da Comissão Municipal de Prevenção à Criminalidade de Patos de Minas.

A análise das entrevistas e grupo de discussão realizados com pessoas chave da segurança no município, demonstra que violência doméstica e tráfico de drogas permeiam o imaginário desses atores como sendo os principais episódios de violência e criminalidade que afetam os seus espaços de atuações institucionais. Isso foi demonstrado pela quantidade de vezes que esses termos aparecem tanto na nuvem de palavras utilizada para ilustrar a questão nas entrevistas, (figura 43) quanto no grupo de discussão. A percepção dos entrevistados vai de encontro aos resultados baseados na análise das ocorrências policiais demonstrada nas sessões anteriores, onde os crimes mais recorrentes foram furtos, ameaça e lesões corporais. Essa divergência pode ser explicada, segundo os próprios entrevistados, pela possível subnotificação de casos junto às autoridades devido a fatores diversos como medo, insegurança e o não desejo da vítima.

Assim, seria fundamental pensar na construção de ações de prevenção social à criminalidade que utilizem as análises quantitativas e qualitativas de forma complementar, já que os números de ocorrências policiais são fundamentais para leitura de cenários de violências e criminalidade, mas não traduzem de forma fidedigna a realidade.

Por fim, entende-se a relevância do empreendimento da investigação proposta por este produto para a consolidação do Eixo Certifica do Programa Selo Prevenção em Patos de Minas. Nesse documento, buscou-se sistematizar as informações acerca da organização social e política, bem como compreender as dimensões socioeconômica e de segurança pública. Acredita-se que esse conjunto de informações não seja definitivo, mas um ponto de partida importante para a atuação do Programa na região.

## BIBLIOGRAFIA

Busca/pesquisa: IBGE (<https://cidades.ibge.gov.br/brasil/mg/patos-de-minas/historico>). Acesso em: Abril de 2022.

Busca/pesquisa: Municípios (<https://coracaodocerrado.org.br/municipios>). Acesso em: Abril de 2022 .

Busca/pesquisa: Wikipedia ([www.wikipedia.com.br](http://www.wikipedia.com.br)). Acesso em: Abril de 2022.

Busca/pesquisa: Site das prefeituras ([www.cidades.ibge.gov.br](http://www.cidades.ibge.gov.br)). Acesso em: Abril de 2022.

FÓRUM BRASILEIRO DE SEGURANÇA PÚBLICA – FBSP. Anuário brasileiro de segurança pública. Ano 15, 2021.

FUJIMOTO, Beatriz Helena Stedile et al. PATOS DE MINAS: ONTEM E HOJE. Práticas Em Psicologia Institucional e Comunitária: Conhecendo Patos De Minas, 2008.



## ANEXOS

MAPEAMENTO DE REDE DO MUNICÍPIO DE PATOS DE MINAS							
SEGURANÇA PÚBLICA							
Instituição	Órgão	Endereço				Contato	Outras Informações
		Rua	Número	Bairro	Cidade	Telefone	
10ª Região de Polícia Militar	Polícia Militar	Avenida Coronel Wesley Rodrigues Rosa	430	Jardim Céu Azul	Patos de Minas	(34) 3823-0900	10rpm@pmmg.mg.gov.br
15ª Batalhão de Polícia Militar	Polícia Militar	Avenida Coronel Wesley Rodrigues Rosa	430	Jardim Céu Azul	Patos de Minas	(34) 3823-0900	15bpm@pmmg.mg.gov.br
86º CIA PM/15 BPM/10 RPM	Polícia Militar	Avenida Coronel Wesley Rodrigues Rosa	430	Jardim Céu Azul	Patos de Minas	(34) 3823-0900	
156º CIA PM/15 BPM/10 RPM	Polícia Militar	Avenida Coronel Wesley Rodrigues Rosa	430	Jardim Céu Azul	Patos de Minas	(34) 3823-0900	
230º CIA TM/15 BPM/10 RPM	Polícia Militar	Avenida Coronel Wesley Rodrigues Rosa	430	Jardim Céu Azul	Patos de Minas	(34) 3823-0900	
10º Departamento de Polícia Civil	Polícia Civil	Rua dos Carajás	461	Caiçaras	Patos de Minas	(34) 3822-9784	secretaria.10deppc@policiacivil.mg.gov.br
1ª Delegacia Regional de Polícia Civil - Patos de Minas	Polícia Civil	Rua dos Carajás	461	Caiçaras	Patos de Minas	(34) 3822-9785	secretaria.patosdeminas@policiacivil.mg.gov.br
Delegacia Adjunta de Trânsito e Acidente	Polícia Civil	Rua dos Carajás	461	Caiçaras	Patos de Minas	(34) 3822-9785	cartoriotransitopatos@gmail.com
Delegacia Adjunta de Crimes Contra o Patrimônio Tóxicos e Entorpecentes	Polícia Civil	Rua dos Carajás	461	Caiçaras	Patos de Minas	(34) 3822-9785	cartoriocdepolfurtos@gmail.com
Delegacia Especializada de Atendimento a Mulher	Polícia Civil	Rua dos Carajás	461	Caiçaras	Patos de Minas	(34) 3814-3054	mulheres.patosdeminas@gmail.com
Delegacia de Polícia de Orientação e Proteção à Família	Polícia Civil	Rua dos Carajás	461	Caiçaras	Patos de Minas	(34) 3822-9785	cartoriomenores.patosdeminas@gmail.com
Delegacia de Crimes Contra a Pessoa	Polícia Civil	Rua dos Carajás	461	Caiçaras	Patos de Minas	(34) 3814-3054	dccppatosdeminas@gmail.com
Delegacia Adjunta de Vigilância Geral	Polícia Civil	Rua dos Carajás	461	Caiçaras	Patos de Minas	(34) 3822-9785	depovigilanciageral@gmail.com
Delegacia de Apoio ao Juizado Especial Criminal	Polícia Civil	Rua dos Carajás	461	Caiçaras	Patos de Minas	(34) 3814-3054	setortco@gmail.com
12ª Batalhão de Bombeiros Militar	Corpo de Bombeiros Militar	Avenida Professor Aristides Memória	319	Jardim Paulistano	Patos de Minas	(34) 3823-3583	12bbm.secretaria@bombeiros.mg.gov.br
10ª Delegacia PRF	Polícia Rodoviária Federal	Rodovia BR 365	Km 413	Zona Rural	Patos de Minas	(34) 3859-0590	
Presidio de Patos de Minas	Sistema Prisional	Avenida Ouro Branco	355	Distrito Industrial II	Patos de Minas	(34) 3822-5356	prss@seguranca.mg.gov.br
APAC de Patos de Minas	Sistema Prisional	Rua 04	70	Distrito Industrial III	Patos de Minas	(34) 9975-1995	apacpatosdeminas@sbac.com.br
Centro de Internação Provisória de Patos de Minas - CEIP	Sistema Socioeducativo	Rua Vereador Dr. Joseph Borges de Queiroz	1000	Residencial Gramado	Patos de Minas	(34) 3814-9600	ceippm@seguranca.mg.gov.br
Casa de Semiliberdade de Patos de Minas	Sistema Socioeducativo	Rua Carmo do Paranaíba	888	Vila Rosa	Patos de Minas	(34) 3822-5061	cslpatosdirecao@pemse.org.br
TG 04-013 - Patos de Minas	Exército Brasileiro	Rua Vereador João Pacheco	260	Santo Antônio	Patos de Minas	(34) 3822-9782	

Diagnóstico de Implantação da Unidade de Prevenção à Criminalidade - Bom Jardim e Esperança, Ipatinga-MG

Conselho de Segurança Pública de Patos de Minas	Conselho/Comissão/Grupo	Praça Antônio Dias	566	Centro	Patos de Minas	(34) 3821-4116	consepatos@gmail.com
Programa Selo Prevenção Minas	SEJUSP/SUPEC	Avenida Brasília	85	Nossa Senhora Aparecida	Patos de Minas	(34) 3823-3759	seloprevencaoris10@gmail.com

SISTEMA DE JUSTIÇA							
Instituição	Órgão	Endereço				Contato	Outras Informações
		Rua	Número	Bairro	Cidade	Telefone	
Fórum Olympio Borges	Tribunal de Justiça de Minas Gerais	Avenida Padre Almir Neves de Medeiros	1600	Guanabara	Patos de Minas	(34) 3171-3100	pmsadm@tjmg.jus.br
1ª Vara Cível	Tribunal de Justiça de Minas Gerais	Avenida Padre Almir Neves de Medeiros	1600	Guanabara	Patos de Minas	(34) 3171-3100 / ramal: 3130	pms1civel@tjmg.jus.br
2ª Vara Cível	Tribunal de Justiça de Minas Gerais	Avenida Padre Almir Neves de Medeiros	1600	Guanabara	Patos de Minas	(34) 3171-3100 / ramal: 3155	pms2civel@tjmg.jus.br
3ª Vara Cível	Tribunal de Justiça de Minas Gerais	Avenida Padre Almir Neves de Medeiros	1600	Guanabara	Patos de Minas	(34) 3171-3100 / ramal: 3160	pms3civel@tjmg.jus.br
4ª Vara Cível	Tribunal de Justiça de Minas Gerais	Avenida Padre Almir Neves de Medeiros	1600	Guanabara	Patos de Minas	(34) 3171-3100 / ramal: 3165	pms4civel@tjmg.jus.br
1ª Vara Criminal e da Infância e da Juventude	Tribunal de Justiça de Minas Gerais	Avenida Padre Almir Neves de Medeiros	1600	Guanabara	Patos de Minas	(34) 3171-3100 / ramal: 3170	pmscriminal@tjmg.jus.br
2ª Vara Criminal e de Execuções Penais	Tribunal de Justiça de Minas Gerais	Avenida Padre Almir Neves de Medeiros	1600	Guanabara	Patos de Minas	(34) 3171-3100 / ramal: 3175	pmsvec@tjmg.jus.br
Centro Judiciário de Solução de Conflitos e Cidadania	Tribunal de Justiça de Minas Gerais	Avenida Padre Almir Neves de Medeiros	1600	Guanabara	Patos de Minas	(34) 3171-3100	cejusc.pms@tjmg.jus.br
Juizado Especial Cível e Criminal	Tribunal de Justiça de Minas Gerais	Avenida Padre Almir Neves de Medeiros	1600	Guanabara	Patos de Minas	(34) 3171-3100 / 3180/3181	pmsjesp@tjmg.jus.br
1ª Promotoria de Justiça – Cível, Idosos e Deficientes, Registros Públicos, Defesa da Saúde e Fundações	Ministério Público de Minas Gerais	Rua Major Gote	1022	Centro	Patos de Minas	(34) 3821-9012	1ppatosdeminas@mpmg.m p.br
2ª Promotoria de Justiça – Cível, Defesa dos Direitos Humanos, Apoio Comunitário e Conflitos Agrários, Defesa da Ordem Econômica e Tributária e Fiscalização da Atividade Policial	Ministério Público de Minas Gerais	Rua Major Gote	1022	Centro	Patos de Minas	(34) 3814-023	2ppatosdeminas@mpmg.m p.br
3ª Promotoria de Justiça – Defesa do Patrimônio Público, Histórico e Cultural, Defesa da Habitação e Urbanismo	Ministério Público de Minas Gerais	Rua Major Gote	1022	Centro	Patos de Minas	(34) 3823-1332	3ppatosdeminas@mpmg.m p.br
4ª Promotoria de Justiça – Promotoria Criminal (atuação em todos os feitos criminais da 1ª Vara Criminal, inclusive violência doméstica) e Combate ao Crime Organizado e Investigação Criminal	Ministério Público de Minas Gerais	Rua Major Gote	1022	Centro	Patos de Minas	(34) 3814-0251	4ppatosdeminas@mpmg.m p.br
5ª Promotoria de Justiça – Promotoria de Defesa do Consumidor, Procon Estadual, Defesa do Meio Ambiente.	Ministério Público de Minas Gerais	Rua Major Gote	1022	Centro	Patos de Minas	(34) 3814-0267	5ppatosdeminas@mpmg.m p.br
6ª Promotoria de Justiça – Execuções Penais e Defesa da Infância e Juventude	Ministério Público de Minas Gerais	Rua Major Gote	1022	Centro	Patos de Minas	(34) 3814-0260	6ppatosdeminas@mpmg.m p.br

Diagnóstico de Implantação da Unidade de Prevenção à Criminalidade - Bom Jardim e Esperança, Ipatinga-MG

7ª Promotoria de Justiça – Promotoria Criminal (atuação em todos os feitos criminais da 2ª Vara Criminal, inclusive violência doméstica) e Combate ao Crime Organizado e Investigação Criminal.	Ministério Público de Minas Gerais	Rua Major Gote	1022	Centro	Patos de Minas	(34) 3814-0252	7pjpatosdeminas@mpmg.mg.br
Defensoria Pública de Minas Gerais	Defensoria Pública de Minas Gerais	Avenida Padre Almir Neves de Medeiros	1249	Sobradinho	Patos de Minas	(34) 3823-4127	atendimento.patossdeminas@defensoria.mg.def.br
Subseção Judiciária de Patos de Minas - TRF6	Justiça Federal	Rua Alberto Pereira da Rocha	12	Guanabara	Patos de Minas	(34) 2106-8103	sesap.pms@trf6.jus.br
1ª Vara Federal	Justiça Federal	Rua Alberto Pereira da Rocha	12	Guanabara	Patos de Minas	(34) 3818-5406	01vara.pms@trf6.jus.br
2ª Vara Federal	Justiça Federal	Rua Alberto Pereira da Rocha	12	Guanabara	Patos de Minas	(34) 3818-5426	02vara.pms@trf6.jus.br
Procuradoria da República em Patos de Minas - MPF	Ministério Público Federal	Avenida Lucy Mesquita de Araújo	46	Guanabara	Patos de Minas	(34) 3818-0400	prmg-pms@mpf.mp.br
Vara do Trabalho de Patos de Minas	Justiça do Trabalho	Rua Doutor José Olympio Melo	70	Eldorado	Patos de Minas	(34) 3821-3947	vt.patossdeminas@trt3.jus.br
Ministério Público do Trabalho - MPT	Ministério Público do Trabalho - MPT	Avenida Padre Almir Neves de Medeiros	1249	Sobradinho	Patos de Minas	(34) 3135-5600	
Núcleo de Práticas Jurídicas (NPJ) - UNIPAM	Núcleo de Práticas Jurídicas (NPJ)	Rua Major Gote	808	Caiçaras	Patos de Minas	(34)3823-0315	alexandremo@unipam.edu.br
Clínica Jurídica FPM - Faculdade de Patos de Minas	Núcleo de Práticas Jurídicas (NPJ)	Avenida Juscelino Kubitschek de Oliveira	1220	Cidade Nova	Patos de Minas	(34) 3818-2300	cep@faculdadepatossdeminas.edu.br
45ª Subseção MG	Ordem dos Advogados do Brasil	Avenida Padre Almir Neves de Medeiros	1155	Sobradinho	Patos de Minas	(34) 3821-6040	patossdeminas@oabmg.org.br

SAÚDE

Instituição	Tipo de Instituição	Endereço				Contato	Outras Informações
		Rua	Número	Bairro	Cidade	Telefone	
Superintendência Regional de Saúde em Patos de Minas	Pública estadual	Rua José de Santana	33	Centro	Patos de Minas	(34) 2106-1134	grs.pat@saude.mg.gov.br
Secretaria Municipal de Saúde	Pública municipal	Rua Ana de Oliveira	645	Centro	Patos de Minas	(34) 3822-9641	
USF Jardim Itamarati "Dr Alirio Martins da Silva"	Pública municipal	Avenida Tomaz de Aquino	2310	Itamarati	Patos de Minas	(34) 3822-9620	
USF Padre Eustáquio "Enfº. João De Deus Nascimento"	Pública municipal	Rua Bariris	338	Padre Eustáquio	Patos de Minas	(34) 3822-9628	
USF Sebastião Amorim "Dr. Adélio D. Maciel	Pública municipal	Rua Deusdete Amaro Teixeira	38	Sebastião Amorim	Patos de Minas	(34) 3822-9634	
USF Nova Floresta "Dr. Claudio Arpini"	Pública municipal	Praça Leão Tolentino De Castro	S/N	Nova Floresta	Patos de Minas	(34) 3822-9627	
USF Alto Colina "Dr. Carlos Martins Neto"	Pública municipal	Rua Zulmira Vieira	595	Alto Colina	Patos de Minas	(34) 3822-9894	
USF Alvorada "Dr. José Wilson Ferreira"	Pública municipal	Rua Modesto Marques Ferreira	540	Alvorada	Patos de Minas	(34) 3822-9899	
USF Alto Limoeiro	Pública municipal	Rua Dona Cecy	70	Alto Limoeiro	Patos de Minas	(34)3821-3901	
USF Novo Horizonte "Irmã Dora"	Pública municipal	Rua João Carlos da Cunha	795	Novo Horizonte	Patos de Minas	(34) 3822-9633	
USF Sorriso "Chico Balaio"	Pública municipal	Rua Armelinda Martins Pereira	23	Sorriso	Patos de Minas	(34) 3822-9632	
USF Brasil "Geraldo Resende"	Pública municipal	Praça 07 De Setembro	85	Brasil	Patos de Minas	(34) 3822-9630	
USF Guanabara "Dona Amélia Pereira de Andrade Barcelos"	Pública municipal	Rua Geraldo Iris Da Mota	30	Guanabara	Patos de Minas	(34) 3822-9896	
USF Jardim Panorâmico	Pública municipal	Rua João José Alexandre	290	Belvedere	Patos de Minas	(34) 3822-9869	
USF Gramado "Enf.º Marcelo R. dos Santos"	Pública municipal	Rua Teodomiro Caixeta	538	Residencial Gramado	Patos de Minas	(34) 3822-9637	
USF Jardim Esperança "Dr. Paulo Corrêa S. Loureiro"	Pública municipal	Avenida João Marques de Queiroz	773	Jardim Esperança	Patos de Minas	(34) 3822-9626	
USF Jardim Paraíso	Pública municipal	Rua Joaquim Guimarães Maia	42	Jardim Paraíso	Patos de Minas	(34) 3822-9817	

Diagnóstico de Implantação da Unidade de Prevenção à Criminalidade - Bom Jardim e Esperança, Ipatinga-MG

USF Varzea "Dr. Adelio Borges Da Fonseca"	Pública municipal	Rua Marechal Rondon	1164	Santo Antônio	Patos de Minas	(34) 3822-9701	
USF Jardim Paulistano "Maria Rita De Jesus"	Pública municipal	Rua Guilherme Borges De Queiroz	171	Jardim Paulistano	Patos de Minas	(34) 3822-9625	
USF Ipanema "Dr. Anísio Vieira Caixeta"	Pública municipal	Avenida Ari Pessoa Franco	1380	Ipanema	Patos de Minas	(34) 3814-6503	
USF André Luiz	Pública municipal	Rua Sergipe	2386	Cristo Redentor	Patos de Minas	(34) 3822-9625	
USF Lagoa Grande	Pública municipal	Rua Dona Luíza	710	Lagoa Grande	Patos de Minas	(34) 3822-9872	
USF Alagoas	Pública municipal				Patos de Minas	(34) 3825-2469	
USF Areado	Pública municipal				Patos de Minas	(34) 3820-6121	
USF Bonsucesso	Pública municipal				Patos de Minas	(34) 3815-0112	
USF Major Porto	Pública municipal				Patos de Minas	(34) 3820-7122	
USF Pilar	Pública municipal				Patos de Minas	(34) 3812-4133	
USF Pindaíbas	Pública municipal				Patos de Minas	(34) 3820-8115	
USF Santana de Patos	Pública municipal				Patos de Minas	(34) 3820-9118	
Centro de Atenção Psicossocial Álcool e Drogas CAPS AD	Pública municipal	Rua Henrique Cota	131	Bela Vista	Patos de Minas	(34) 3822-9635	
Centro de Atenção Psicossocial Transtorno Mental - CAPS TM	Pública municipal	Rua Henrique Cota	84	Bela Vista	Patos de Minas	(34) 3822-9682	
Centro Estadual de Atenção Especializada - CEAE	Pública municipal	Rua Henrique Cota	84	Bela Vista	Patos de Minas	(34) 3822-9682	
Serviço de Assistência Especializada - SAE	Pública municipal	Rua Dr. Noé Ferreira	121	Bela Vista	Patos de Minas	(34) 3822-9811	
Clínica de Especialidades Médicas -CEM	Pública municipal	Rua Alzino Martelo	710	Nova Floresta	Patos de Minas	(34) 3822-9812	
Centro de Especialidades Odontológicas - CEO	Pública municipal	Avenida Marabá	831	Alto dos Caiçaras	Patos de Minas	(34) 3822-9807	
Centro Especializado em Reabilitação Física e Visual Totó Veloso - CER Totó Veloso	Pública municipal	Avenida Comandante Vicente Torres	765	Céu Azul	Patos de Minas	(34) 3700-8129	
Farmácia Municipal	Pública municipal	Rua Ana de Oliveira	645	Centro	Patos de Minas	(34) 3822-9636	
Unidade De Pronto Atendimento – UPA Porte VII	Pública municipal	Rua Peluzo	288	Jardim Peluzzo	Patos de Minas	(34) 3822-9113	
Hospital Santa Casa De Misericórdia De Patos De Minas	Pública municipal	Avenida Marabá	288	Jardim Peluzzo	Patos de Minas	(34) 3818-9600	contato@santacasapatosde minas.org.br
Hospital Regional Antônio Dias - HRAD	Pública estadual	Rua Major Gote	1231	Centro	Patos de Minas	(34) 3818-6000	hrad.direcao@fhemig.mg.gov.br

EDUCAÇÃO							
Instituição	Tipo de Instituição	Endereço				Contato	Outras Informações
		Rua	Número	Bairro	Cidade	Telefone	
Superintendência Regional de Ensino em Patos de Minas	Pública estadual	Rua Dona Luiza	850	Lagoa Grande	Patos de Minas	(34) 2106-2154	sre.patos.gab@educacao.mg.gov.br
Secretaria Municipal de Educação	Pública municipal	Avenida Getúlio Vargas	245	Centro	Patos de Minas	(34) 3822-9661	semed@patosdeminas.mg.gov.br
Cesec Ordalina Vieira Roriz Da Costa	Pública estadual	Rua Ceará	488	Cristo Redentor	Patos de Minas	(34) 3821-1950	escola.118851@educacao.mg.gov.br
Colégio Tiradentes PMMG	Pública estadual	Rua Dona Luiza	850	Lagoa Grande	Patos de Minas	(34) 3821-2525	escola.118770@educacao.mg.gov.br
Escola Estadual Abílio Caixeta De Queiroz	Pública estadual	Rua Francisco De Assis Sabino	221	Alvorada	Patos de Minas	(34) 3822-1953	escola.118818@educacao.mg.gov.br

Diagnóstico de Implantação da Unidade de Prevenção à Criminalidade - Bom Jardim e Esperança, Ipatinga-MG

Escola Estadual Abner Afonso	Pública estadual	Rua Dona Queta	185	N Sra Das Graças	Patos de Minas	(34) 3822-1544	escola.118761@educacao.mg.gov.br
Escola Estadual Adelaide Maciel	Pública estadual	Rua Rio Grande Do Norte	554	Cristo Redentor	Patos de Minas	(34) 3825-2090	escola.118788@educacao.mg.gov.br
Escola Estadual Agrotécnica Afonso Queiroz	Pública estadual	Fazenda Canavial	0		Patos de Minas	(34) 3822-7455	escola.212229@educacao.mg.gov.br
Escola Estadual Arlindo Porto	Pública estadual	Avenida Geraldino Porto	102		Patos de Minas	(34) 3820-6250	escola.305367@educacao.mg.gov.br
Escola Estadual Cônego Getúlio	Pública estadual	Rua Ana De Oliveira	110	Centro	Patos de Minas	(34) 3821-3093	escola.118842@educacao.mg.gov.br
Escola Estadual Deiró Eunápio Borges	Pública estadual	Rua Randolpho Alves Teodoro	161	Sebastião Amorim	Patos de Minas	(34) 3822-7385	escola.118800@educacao.mg.gov.br
Escola Estadual Dona Guiomar De Melo	Pública estadual	Rua Dona Maria Resende	57	Vila Garcia	Patos de Minas	(34) 3821-3207	escola.118923@educacao.mg.gov.br
Escola Estadual Doutor Paulo Borges	Pública estadual	Rua João Carlos Da Cunha	58	Novo Horizonte	Patos de Minas	(34) 3822-8651	escola.118796@educacao.mg.gov.br
Escola Estadual Doutor Sebastião Silvério De Faria	Pública estadual	Rua Ipatinga	320	Setor Industrial li	Patos de Minas	(34) 3823-5356	escola.326640@educacao.mg.gov.br
Escola Estadual Eustáquio José Da Silva	Pública estadual	Povoado De Alagoas	0		Patos de Minas	(34) 3859-8030	escola.342483@educacao.mg.gov.br
Escola Estadual Ilídio Caixeta De Melo	Pública estadual	Rua Goiás	64	Sta Luzia	Patos de Minas	(34) 3825-2191	escola.118834@educacao.mg.gov.br
Escola Estadual João Barbosa Porto	Pública estadual	Rua João Nardeli	0		Patos de Minas	(34) 3815-0202	escola.119032@educacao.mg.gov.br
Escola Estadual Juca Mandu	Pública estadual	Rua Deoclécio De Matos	254		Patos de Minas	(34) 3820-9124	escola.119083@educacao.mg.gov.br
Escola Estadual Major Mota	Pública estadual	Avenida José De Souza Rego	55		Patos de Minas	(34) 3820-7132	escola.119067@educacao.mg.gov.br
Escola Estadual Marcolino De Barros	Pública estadual	Avenida Getúlio Vargas	367	Centro	Patos de Minas	(34) 3821-2652	escola.118958@educacao.mg.gov.br
Escola Estadual Monsenhor Fleury	Pública estadual	Rua Padre Antônio De Oliveira	411	São Francisco	Patos de Minas	(34) 3821-3079	escola.118966@educacao.mg.gov.br
Escola Estadual Padre Almir Neves De Medeiros	Pública estadual	Rua Alzino Martelo	1160	Alto Da Colina	Patos de Minas	(34) 3822-8297	escola.212237@educacao.mg.gov.br
Escola Estadual Professor Antônio Dias Maciel	Pública estadual	Avenida Getúlio Vargas	45	Centro	Patos de Minas	(34) 3821-2459	escola.118982@educacao.mg.gov.br
Escola Estadual Professor Manoel Lopes Nogueira	Pública estadual	Avenida Prof Lopes	193	Centro	Patos de Minas	(34) 3820-8109	escola.305359@educacao.mg.gov.br
Escola Estadual Professor Modesto	Pública estadual	Rua Araguari	128	Rosário	Patos de Minas	(34) 3821-2010	escola.118991@educacao.mg.gov.br
Escola Estadual Professor René De Deus Vieira	Pública estadual	Rua Aurora	240	Jardim Panorâmico	Patos de Minas		escola.360813@educacao.mg.gov.br
Escola Estadual Professor Zama Maciel	Pública estadual	Rua Pref. Camundinho	651	Centro	Patos de Minas	(34) 3821-2246	escola.119024@educacao.mg.gov.br

Diagnóstico de Implantação da Unidade de Prevenção à Criminalidade - Bom Jardim e Esperança, Ipatinga-MG

Escola Estadual Professora Paulina De Melo Porto	Pública estadual	Rua Almirua da Asilva Matos	209	Jd Itamarati	Patos de Minas		escola.353485@educacao.mg.gov.br
Escola Estadual Santa Terezinha	Pública estadual	Avenida Paranaíba	1061	Brasil	Patos de Minas	(34) 3825-2211	escola.119016@educacao.mg.gov.br
CEMEI Arco Íris	Pública municipal	Rua Constância Nascimento	0		Patos de Minas	(34) 3822-9661	
CEMEI Balãozinho Azul	Pública municipal	Rua Antônio Wenceslau De Souza	0	Jd Aquarius	Patos de Minas		
CEMEI Branca De Neve	Pública municipal	Rua Waldemarua Lopes Cançado	132	Ábner Afonso	Patos de Minas	(34) 3822-9810	
CEMEI CAIC	Pública municipal	Avenida Patrício Filho	644	Morada Do Sol	Patos de Minas	(34) 3822-9787	
CEMEI Casinha Feliz	Pública municipal	Rua José De Souza Régis	0		Patos de Minas		
CEMEI Cebolinha	Pública municipal	Rua Dos Acarapes	471	Caramuru	Patos de Minas	(34) 3822-9863	
CEMEI Colibri	Pública municipal	Rua Da Bahia	280	Vila Rosa	Patos de Minas	(34) 3822-9758	
CEMEI Criança Feliz	Pública municipal	Rua Ceará	605	Cristo Redentor	Patos de Minas	(34) 3822-9809	
CEMEI Ivalda Alves	Pública municipal	Pça Salomão Alaorua Franco	36	Lagoinha	Patos de Minas	(34) 3822-9676	
CEMEI Leonides A Rocha	Pública municipal	Rua Alzino Martelo	2500	Jd Esperança	Patos de Minas	(34) 3822-9791	
CEMEI Patotinha	Pública municipal	Rua Florentino Machado Pacheco	S/N	Centro	Patos de Minas		
CEMEI Pinóquio	Pública municipal	Rua Minas Gerais	261	Brasil	Patos de Minas	(34) 3822-9756	
CEMEI Vereador Heleno Luiz	Pública municipal	Rua Peluzzo	260	Jardim Peluzzo	Patos de Minas		
CEMEI Vovó Chiquinha	Pública municipal	Avenida Brasília	85	N Sra Aparecida	Patos de Minas	(34) 3822-9752	
CEMEI Zé Mota	Pública municipal	Rua Principal	0		Patos de Minas		
CEMEI Teba	Pública municipal	Rua Antônio Wenceslau De Souza	0	Jd Aquarius	Patos de Minas	(34) 3822-9754	
CEMEI Edna Borges Babilônia	Pública municipal	Rua Amazilio Ferreira De Camargos	S/N	Nossa Senhora De Fátima	Patos de Minas		
CEMEI Erlinda Coelho De Lima - Vovó Lindoca	Pública municipal	Rua Antônio Joaquim De Miranda	133	Planalto	Patos de Minas	(34) 3822-9108	
CMEI Professora Guimor Mundin Da Fonseca	Pública municipal	Rua Dona Iraccema	233	Alto Limoeiro	Patos de Minas		
CMEI Vereador José Augusto Ferreira	Pública municipal	Rua Severino José De Brito	235	Coração Eucarístico	Patos de Minas		
Creche - Escola Eunice Maria Caixeta Roca - Tia Nicinha	Pública municipal	Rua Crepúsculo		Panorâmico	Patos de Minas		
Escola Municipal Abdias Caldeira Brant	Pública municipal	Povado De Alagoas	0		Patos de Minas	(34) 3859-8032	
Escola Municipal Cônego Getúlio	Pública municipal	Rua Jaime Ramos	270		Patos de Minas	(34) 3812-4121	
Escola Municipal Delfim Moreira	Pública municipal	Fazenda Lanhosos	0		Patos de Minas		
Escola Municipal Frei Leopoldo	Pública municipal	Rua Drua Adélio Maciel	29	Várzea	Patos de Minas	(34) 3822-9769	
Escola Municipal Gino André Barbosa	Pública municipal	Fazenda Posses Do Chumbo	0		Patos de Minas	(34) 3859-0132	
Escola Municipal JerEscola Municipal ias F De Paula	Pública municipal	Fazenda Sta Maria	0		Patos de Minas	(34) 3822-0150	
Escola Municipal João Gualberto Amorim Júnior	Pública municipal	Fazenda Curraleiro	0		Patos de Minas	(34) 3859-0151	
Escola Municipal José Paulo De Amorim	Pública municipal	Avenida Prof Lopes	193	Centro	Patos de Minas	(34) 3820-8109	
Escola Municipal Major Augusto Porto	Pública municipal	Avenida Geraldino Porto	102		Patos de Minas	(34) 3820-6125	
Escola Municipal Maria Inês Rubinger De Queiroz Rodrigues	Pública municipal	Avenida Ari Pessoa Franco	910	Ipanema	Patos de Minas	(34) 3822-9671	
Escola Municipal Norma Borges Beluco	Pública municipal	Rua Elizelma Pereira Silva	150	Jd Céu Azul	Patos de Minas	(34) 3822-9670	
Escola Municipal Prof. Jaques Correa Da Costa	Pública municipal	Rua São Geraldo	61	Lagoinha	Patos de Minas	(34) 3822-9669	
Escola Municipal Prof. Aristides M	Pública municipal	Avenida Patrício Filho	644	Morada Do Sol	Patos de Minas	(34) 3822-9678	
Escola Municipal Prof.ª Madalena Maria De Melo	Pública municipal	Rua Braz Felipe De Araújo	140	Aurélio Caixeta	Patos de Minas	(34) 3822-9688	

Diagnóstico de Implantação da Unidade de Prevenção à Criminalidade - Bom Jardim e Esperança, Ipatinga-MG

Escola Municipal Prof.ª Marluce M Oliveira Scher	Pública municipal	Rua Maria Da Conceição Borges Filha	140	Planalto	Patos de Minas	(34) 3822-9831	
APAE Escola De Ensino Especial Wagner Lima Verde	Privada	Rua José Pereira Da Fonseca	250	Rosário	Patos de Minas	(34) 3822-1165	
Arco Íris Espaço Educacional	Privada	Rua Quixadá	27	Caiçaras	Patos de Minas	(34) 3822-1070	
Centro Educacional Carrossel	Privada	Rua Iguaçu	150	Sta Terezinha	Patos de Minas	(34) 3825-3797	
Centro Educacional Infantil Beneficente Escola Municipal Sementes Farrroupilha	Privada	Rua Do Acre	567	Lagoa Grande	Patos de Minas		
Centro Educacional Toque Infantil	Privada	Rua Manoel Dias Pereira	399	N Sra Das Graças	Patos de Minas	(34) 3823-5200	
Centro Educacional Cata-Vento	Privada	Rua Ouro Preto	1330	Sta Terezinha	Patos de Minas	(34) 3821-8395	
Centro Educacional Criança Feliz	Privada	Avenida Paranaíba	1241	Brasil	Patos de Minas	(34) 3825-2737	
Centro Educacional Infantil Plim Plim	Privada	Rua Canada	183	Boa Vista	Patos de Minas	(34) 3822-7052	
Centro Educacional Patati Patatá	Privada	Rua Prof Felipe Correa	44	Sobradinho	Patos de Minas	(34) 3821-8003	
Centro Pedagógico Catavento	Privada	Rua Manoel Soares Silveira	291	Jardim Califórnia	Patos de Minas		
Centro Pedagógico Nosso Amiguinho	Privada	Rua Ponto Chic	952	Nova Floresta	Patos de Minas	(34) 3814-8010	
Centro Politécnico Treinamento Ensino E Pesquisa	Privada	Rua Olegário Maciel	12	Centro	Patos de Minas	(34) 3821-5911	
Colégio Agarra	Privada	Avenida Afonso Pena	73	Centro	Patos de Minas		
Colégio Ceiva	Privada	Rua Ordalina Vieira	450	Guanabara	Patos de Minas		
Colégio Cidade De Patos De Minas	Privada	Rua Eduardo Noronha	223	Sobradinho	Patos de Minas	(34) 3823-4422	
Colégio Coração Materno	Privada	Avenida Paranaíba	762	Centro	Patos de Minas	(34) 3823-3744	
Colégio Eurípedes Barsanulfo	Privada	Rua Doutorua Marcolino	875	Centro	Patos de Minas	(34) 9979-2047	
Colégio Fonseca Rodrigues	Privada	Pça Josefina Mourão	46	Centro	Patos de Minas	(34) 3821-2865	
Colégio Leonardo Da Vinci	Privada	Avenida Paracatu	949	Rosário	Patos de Minas	(34) 3823-1029	
Colégio Marista	Privada	Rua Majorua Gote	16	Aurélio Caixeta	Patos de Minas	(34) 3823-1644	
Colégio Nossa Senhora Das Graças	Privada	Pça Dom Eduardo	202	Centro	Patos de Minas	(34) 3821-8088	
Colégio Universitário	Privada	Rua Major Gote	808	Caiçaras	Patos de Minas		
Creche Dom Jorge Scarso	Privada	Avenida Afonso Queiroz	1237	Sebastião Amorim	Patos de Minas	(34) 3814-7534	
Escola Infantil Varinha De Condão	Privada	Rua Arlindo André Barbosa	224	Novo Horizonte	Patos de Minas	(34) 3825-9701	
Escola Infantil Ciranda Do Saber	Privada	Rua Francisco De Assis Sabino	45	Alvorada	Patos de Minas	(34) 3822-3437	
Escola Técnica De Patos De Minas	Privada	Rua José De Santana	1370	Centro	Patos de Minas		
Escolinha Carequinha - Unidade Bairro Bela Vista	Privada	Avenida Afonso Queiroz	161	Boa Vista	Patos de Minas		
Escolinha Carequinha - Unidade Bairro Caramuru	Privada	Rua Guajajaras	252	Caramuru	Patos de Minas		
Escolinha Carequinha - Unidade Bairro Cristo Redentor	Privada	Rua Paraíba	518	Vila Santa Luiza	Patos de Minas		
Escolinha Carequinha - Unidade Centro	Privada	Rua Dores Do Indaiá	1438	Centro	Patos de Minas		
Escolinha Carequinha - Unidade Jardim Centro	Privada	Avenida Fátima Porto	55	Jardim Centro	Patos de Minas		
Escolinha Carequinha - Unidade Jardim Céu Azul	Privada	Rua Padre Antônio Dias	226	Jardim Céu Azul	Patos de Minas		
Espaço Pedagógico Anjinhos Do Saber	Privada	Avenida Continental	532	Boa Vista	Patos de Minas	(34) 3814-0014	
Espaço Pedagógico João E Maria	Privada	Rua Tarcísio Antônio De Araújo	78	Cerrado	Patos de Minas	(34) 3814-0585	
Fazendo Arte Só Para Bebês	Privada	Rua Milton Alves Do Nascimento	54	Ipanema	Patos de Minas		
Instituto Educacional Alegria De Saber	Privada	Rua José Rangel	75	Centro	Patos de Minas	(34) 3821-6500	
Instituto Educacional Brincando E Aprendendo	Privada	Rua José Pascini Ribeiro	136	Jardim Panorâmico	Patos de Minas		
Instituto Educacional Fazendo Arte	Privada	Rua Milton Alves Do Nascimento	55	Ipanema	Patos de Minas	(34) 3822-5809	

Diagnóstico de Implantação da Unidade de Prevenção à Criminalidade - Bom Jardim e Esperança, Ipatinga-MG

Instituto Educacional Infantil Escola Municipal Semear	Privada	Rua Das Petúrias	409	Jardim Centro	Patos de Minas		
Instituto Pedagógico Vó Maria	Privada	Rua Silva Guerra	81	Centro	Patos de Minas	(34) 3821-6990	
Instituto Presbiteriano De Educação	Privada	Rua Vereador João Pacheco	428	Varzea	Patos de Minas	(34) 3814-2565	
Mind International School - Escola Bilingue	Privada	Avenida Afonso Pena	73	Centro	Patos de Minas		
Núcleo Integral Formação E Pesquisa Técnico Profissional	Privada	Rua Olegário Maciel	115	Centro	Patos de Minas	(34) 3823-2244	
Primeiro Passo Centro Educação Infantil E Berçário	Privada	Avenida Brasil	271	Centro	Patos de Minas	(34) 3821-5440	
Senac Unidade De Ensino Técnico – CFP Patos De Minas	Privada	Avenida Ivan Borges Porto	435	Jd Centro	Patos de Minas	(34) 3814-5433	
Senai- Centro Profissional Anávio Braz Queiroz	Privada	Rua Vereador João Pacheco	428	Varzea	Patos de Minas	(34) 3821-4715	
Centro Universitário de Patos de Minas – UNIPAM	Privada	Rua Major Gote	808	Caiçaras	Patos de Minas	(34) 3823-0300	
Universidade Federal de Uberlândia - Campus Patos de Minas	Pública Federal	Rua Padre Pavoni	294	Rosário	Patos de Minas	(34) 3825-8871	
Faculdade de Patos de Minas – FPM	Privada	Rua Major Gote	1409	Centro	Patos de Minas	(34) 3818-2300	
Faculdade Finom de Patos de Minas	Privada	Praça Josefina Mourão	46	Centro	Patos de Minas	(34) 3823-3933	
Faculdade de Educação Paulistana - FAEP	Privada	Rua Tenente Bino	86	Centro	Patos de Minas	(34) 3818-9014	
Instituto Federal do Triângulo Mineiro - IFTM	Pública Federal	BR-365	SN	Planalto	Patos de Minas	(34) 3030-2000	

ASSISTÊNCIA SOCIAL

Instituição	Tipo de Instituição	Endereço			Contato	Outras Informações	
		Rua	Número	Bairro	Cidade		Telefone
Diretoria Regional de Desenvolvimento Social de Patos de Minas	Pública estadual	Rua Teófilo Otoni	826	Centro	Patos de Minas	(34) 98413-3187	drpatosdeminas@social.mg.gov.br
Secretaria Municipal de Desenvolvimento Social de Patos de Minas	Pública municipal	Avenida Brasília	85	Nossa Senhora Aparecida	Patos de Minas	(34) 3822-9741	acao_social@patosdeminas.mg.gov.br
CRAS I	Pública municipal	Rua São Cristóvão	88	Nossa Senhora Aparecida	Patos de Minas	(34) 3822-9876	
CRAS II	Pública municipal	Avenida das Paineiras	154	Alto Colina	Patos de Minas	(34) 3822-9874	
CRAS III	Pública municipal	Rua Zeca Mota	189	Alvorada	Patos de Minas	(34) 3822-9805	
CRAS IV	Pública municipal	Rua Aprígio José da Silva	28	Jardim Panorâmico	Patos de Minas	(34) 3822-9873	
CREAS	Pública municipal	Rua Dona Luiza	840	Lagoa Grande	Patos de Minas	(34) 3822-9743	
Centro de Referência da Mulher	Pública municipal	Avenida Getúlio Vargas	245	Centro	Patos de Minas	(34) 3822-9827	
Conselho Tutelar	Pública municipal	Avenida Adrião Caixeta Ribeiro	15	Boa Vista	Patos de Minas	(34) 3822-9694	
Banco de Alimentos	Pública municipal	Avenida Maria C. da Fonseca	150	Planato	Patos de Minas	(34) 3822-9747	
Restaurante Popular	Pública municipal	Rua Vereador João Pacheco	150	Santo Antônio	Patos de Minas	(34) 3825-0201	
Casa dos Conselhos (CMAS, CMDCA, CMDPI, CMDM)	Conselho/Comissão/Grupo	Avenida Getúlio Vargas	245	Centro	Patos de Minas	(34) 3822-9823	
Centro de Convivência da Terceira Idade	Pública municipal	Avenida José Soares de Araújo	17	Jardim Califórnia	Patos de Minas	(34) 3822-9792	
Casa Lar ABBA Pai	Organização do Terceiro Setor	Avenida Dilermando Gomes De Deus	303	Jardim Recanto	Patos de Minas	(34) 3823-7771	
Casa da Acolhida	Organização do Terceiro Setor	Rua José Felipe De Melo	40	Cerrado	Patos de Minas	(34) 3823-3110	



Diagnóstico de Implantação da Unidade de Prevenção à Criminalidade - Bom Jardim e Esperança, Ipatinga-MG

Associação de Proteção à Maternidade, Infância e Velhice de Patos de MINAS – Casa das Meninas	Organização do Terceiro Setor	Rua Canadá	183	Boa Vista	Patos de Minas	(34) 3822-7052	
---	-------------------------------	------------	-----	-----------	----------------	----------------	--

**CULTURA, LAZER E ESPORTES**

Instituição	Tipo de Instituição	Endereço				Contato	Outras Informações
		Rua	Número	Bairro	Cidade	Telefone	
Secretaria Municipal De Cultura, Esporte, Turismo e Lazer	Pública municipal	Rua José de Santana	119	Jardim Centro	Patos de Minas	(34) 3822-9892	secretariadecultura@patosdeminas.mg.gov.br
Parque Municipal do Mocambo	Pública municipal	Rua Cristino Vida	S/N	Jardim Paraíso	Patos de Minas	(34) 3822-9716	
Biblioteca Municipal João XXIII	Pública municipal	Rua José de Santana	119	Jardim Centro	Patos de Minas	(34) 3822-9666	
Museu Municipal - MUP	Pública municipal	Avenida Getúlio Vargas	78	Centro	Patos de Minas	(34) 3822-9665	
Conservatório Municipal	Pública municipal	Rua dos Miosotis	S/N	Jardim Paraíso	Patos de Minas	(34) 3822-9668	
Praça CEU (Centro de Artes e Esportes Unificados)	Pública municipal	Avenida das Paineiras	154	Alto da Colina	Patos de Minas	(34) 3822-9125	

**EMPREGO E RENDA**

Instituição	Tipo de Instituição	Endereço				Contato	Outras Informações
		Rua	Número	Bairro	Cidade	Telefone	
Programa Municipal de Acesso ao Mercado - PROMAN	Pública municipal	Avenida Brasília	85	Nossa Senhora Aparecida	Patos de Minas	(34) 3822-9741	acao_social@patosdeminas.mg.gov.br
Sala Mineira do Empreendedor de Patos de Minas	Pública municipal	Rua Dores do Indaiá	17	Centro	Patos de Minas	(34) 3822-9100	saladoempreendedor@patosdeminas.mg.gov.br
Sistema Nacional de Emprego - SINE	Pública federal	Rua José de Santana	1307	Centro	Patos de Minas	(34) 3821 3445	sine.uaipatosdeminas@social.mg.gov.br
Serviço Nacional de Aprendizagem Comercial - Senac Minas	Organização do Terceiro Setor	Avenida Ivan Borges Porto	435	Jardim Centro	Patos de Minas	(34) 2106-3700	
SESI, FIEMG e SENAI	Organização do Terceiro Setor	Avenida Afonso Queiroz	966	Sebastião Amorim	Patos de Minas	(34) 3821-4715	dcmelo@fiemg.com.br
SEST SENAT	Organização do Terceiro Setor	Avenida Maria C. da Fonseca	900	Planalto	Patos de Minas	(34) 3818-6300	
SESC	Organização do Terceiro Setor	Rua Major Gote	1411	Centro	Patos de Minas	(34) 3171-0525	
SEBRAE	Organização do Terceiro Setor	Rua Dores do Indaiá	17	Centro	Patos de Minas	(34) 3821-4900	
Câmara de Dirigentes Lojistas de Patos de Minas - CDL	Privada	Rua Dores do Indaiá	17	Centro	Patos de Minas	(34) 3818-3400	
Programa de Incentivo à Aprendizagem de Minas Gerais – Descubra	Conselho/Comissão/Grupo	Não informado	Não informado	Não informado	Patos de Minas	Não informado	

**AGRICULTURA, DESENVOLVIMENTO AGRÁRIO E MEIO AMBIENTE**

Instituição	Tipo de Instituição	Endereço				Contato	Outras Informações
		Rua	Número	Bairro	Cidade	Telefone	

Diagnóstico de Implantação da Unidade de Prevenção à Criminalidade - Bom Jardim e Esperança, Ipatinga-MG

Secretaria Municipal De Agricultura, Pecuária e Desenvolvimento Sustentável	Pública municipal	Avenida Maria Clara da Fonseca	1080	Planalto	Patos de Minas	(34) 3822-9103	agricultura@patosdeminas.mg.gov.br
Ceasa Regional	Pública municipal	Avenida Maria Clara da Fonseca	1080	Planalto	Patos de Minas	(34) 3822-9699	
Mercado Municipal de Patos de Minas	Pública municipal	Rua Padre Caldeira	231	Centro	Patos de Minas	(34) 99821-2725	
Galpão do Produtor Rural "Adelino da Mota Magalhães"	Pública municipal	Avenida Piauí	S/N	Cristo Redentor	Patos de Minas		
Unidade Regional de Florestas e Biodiversidade – URFBio Alto Paranaíba - IEF	Pública estadual	Fazenda Canavial	240	Zona Rural	Patos de Minas	(34) 3822 3533	erapsup@ief.mg.gov.br
Empresa de Assistência Técnica e Extensão Rural do Estado Minas Gerais - EMATER	Pública estadual	Rua Amor e Justiça	85	Centro	Patos de Minas	(34) 3823-1551	uregi.patos.minas@emater.mg.gov.br
Instituto Mineiro de Agropecuária - IMA	Pública estadual	Rua Major Gote	2	Cônego Getúlio	Patos de Minas	(34) 3822-3321	
Sindicato dos Produtores Rurais de Patos de Minas	Privada	Rua Major Gote	1158	Alto dos Caicaras	Patos de Minas	(34) 3818-2800	

ORÇAMENTO E PLANEJAMENTO

Instituição	Tipo de Instituição	Endereço				Contato	Outras Informações
		Rua	Número	Bairro	Cidade		
Secretaria Municipal de Finanças e Orçamentos	Pública municipal	Rua Doutor José Olympio de Mello	151	Eldorado	Patos de Minas	(34) 3822-9650	fazenda@patosdeminas.mg.gov.br
Secretaria Municipal de Planejamento	Pública municipal	Rua Doutor José Olympio de Mello	151	Eldorado	Patos de Minas	(34) 3822-9725	planejamento@patosdeminas.mg.gov.br

TRÂNSITO

Instituição	Tipo de Instituição	Endereço				Contato	Outras Informações
		Rua	Número	Bairro	Cidade		
Secretaria Municipal de Trânsito, Transporte e Mobilidade	Pública municipal	Rua Doutor José Olympio de Mello	151	Eldorado	Patos de Minas	(34) 3822-9650	fazenda@patosdeminas.mg.gov.br
Terminal Rodoviário de Patos de Minas	Pública municipal	Avenida Piauí	919	Cristo Redentor	Patos de Minas	(34) 3825-4222	

HABITAÇÃO

Instituição	Tipo de Instituição	Endereço				Contato	Outras Informações
		Rua	Número	Bairro	Cidade		
Diretoria de Habitação e Regularização Fundiária	Pública municipal	Avenida Brasil	85	Nossa Senhora Aparecida	Patos de Minas	(34) 3822-9741	

PROJETOS DE PREVENÇÃO E CIDADANIA

Instituição	Tipo de Instituição	Endereço				Contato	Outras Informações
		Rua	Número	Bairro	Cidade		
Amparo Eurípedes Novelino	Organização do Terceiro Setor	Rua Vereador João Pacheco	944	Santo Antônio	Patos de Minas	(34) 3825-5010	amparoeuripedesnovelino@hotmail.com
Associação De Proteção à Maternidade, Infância e Velhice de Patos de Minas – Casa Das Meninas	Organização do Terceiro Setor	Rua Canadá	183	Boa Vista	Patos de Minas	(34) 3822-7052	casadasmeninas@terra.com.br

Diagnóstico de Implantação da Unidade de Prevenção à Criminalidade - Bom Jardim e Esperança, Ipatinga-MG

Associação Vem-Ser de Proteção e Assistência à Criança e ao Adolescente de Patos de Minas	Organização do Terceiro Setor	Rua Dr. Marcolino	405	Centro	Patos de Minas	(34) 3825-0854	associacaovemser@hotmail.com
Casa da Acolhida	Organização do Terceiro Setor	Rua José Felipe Melo	40	Cerrado	Patos de Minas	(34) 3823-3110	casadaacolhida@hotmail.com
Casa Da Sopa Tia Euzábia	Organização do Terceiro Setor	Rua Três Corações	18	Padre Eustaquio	Patos de Minas	(34) 3823-9955	tiaeuzapiacasadasopa@gmail.com
Obras Sociais Eurípedes Barsanulfo	Organização do Terceiro Setor	Rua Eurípedes Barsanulfo	81	Cristo Redentor	Patos de Minas	(34) 3821-4646	contato@oseb.org.br
Legião Da Boa Vontade – LBV	Organização do Terceiro Setor	Rua Getúlio Borges	97	Vila Garcia	Patos de Minas	(34) 3821-2403	acruz@lbv.org.br
Posto de Assistência Chico Xavier	Organização do Terceiro Setor	Rua Pernambuco	1010	Cristo Redentor	Patos de Minas	(34) 9219-9170	postochicoxavier02@yahoo.com
Rede Cidadã	Organização do Terceiro Setor	Avenida JK	1200	Jardim Paulistano	Patos de Minas	(34) 3822-6620	conselhos@redecidada.org.br
Lar Paulo E Estevão	Organização do Terceiro Setor	Rua Professora Zilma Dos Reis Xavier	367	Coração Eucarístico	Patos de Minas	(34) 3061-6935	lardpauloeestevao@gmail.com
Amigos da Criança e do Adolescente João e Maria	Organização do Terceiro Setor	Rua Alzino Martelo	131	Nova Floresta	Patos de Minas	(34) 3814-8011	
Programa de Incentivo à Aprendizagem de Minas Gerais – Descubra	Conselho/Comissão/Grupo	Não informado	Não informado	Não informado	Patos de Minas	Não informado	
Rede Patos	Conselho/Comissão/Grupo	Não informado	Não informado	Não informado	Patos de Minas	Não informado	
Núcleo de Prevenção à Violência e Cultura da Paz - NEPAZ	Conselho/Comissão/Grupo	Rua Ana de Oliveira	645	Centro	Patos de Minas		

**PARTICIPAÇÃO POPULAR**

Instituição	Tipo de Instituição	Endereço				Contato	Outras Informações
		Rua	Número	Bairro	Cidade	Telefone	
Conselho Deliberativo Municipal de Patrimônio Histórico e Cultural - CONDEPAHC	Conselho/Comissão/Grupo	Rua José de Santana	119	Jardim Centro	Patos de Minas		
Conselho Municipal CACS-FUNDEB	Conselho/Comissão/Grupo	Avenida Getúlio Vargas	245	Centro	Patos de Minas	(34) 3822-9823	
Conselho Municipal de Alimentação Escolar - CMAE	Conselho/Comissão/Grupo	Avenida Getúlio Vargas	245	Centro	Patos de Minas	(34) 3822-9823	
Conselho Municipal de Assistência Social	Conselho/Comissão/Grupo	Avenida Getúlio Vargas	245	Centro	Patos de Minas	(34) 3822-9823	
Conselho Municipal de Controle Social de Saneamento Básico - COMSAB	Conselho/Comissão/Grupo	Rua Doutor José Olympio de Mello	151	Eldorado	Patos de Minas		
Conselho Municipal de Desenvolvimento Rural Sustentável - CMDRS	Conselho/Comissão/Grupo	Rua Doutor José Olympio de Mello	151	Eldorado	Patos de Minas		
Conselho Municipal de Educação	Conselho/Comissão/Grupo	Avenida Getúlio Vargas	245	Centro	Patos de Minas	(34) 3822-9823	

Diagnóstico de Implantação da Unidade de Prevenção à Criminalidade - Bom Jardim e Esperança, Ipatinga-MG

Conselho Municipal de Esportes	Conselho/Comissão/Grupo	Rua José de Santana	119	Jardim Centro	Patos de Minas		
Conselho Municipal de Política Cultural	Conselho/Comissão/Grupo	Rua José de Santana	119	Jardim Centro	Patos de Minas		
Conselho Municipal de Políticas Urbanas - COMPUR	Conselho/Comissão/Grupo	Rua Doutor José Olympio de Mello	151	Eldorado	Patos de Minas		
Conselho Municipal de Promoção da Igualdade Racial - COMPIR	Conselho/Comissão/Grupo	Avenida Getúlio Vargas	245	Centro	Patos de Minas	(34) 3822-9823	
Conselho Municipal de Proteção e Defesa Animal	Conselho/Comissão/Grupo	Rua Ana de Oliveira	645	Centro	Patos de Minas	(34) 3822-9641	
Conselho Municipal de Saúde	Conselho/Comissão/Grupo	Rua Ana de Oliveira	645	Centro	Patos de Minas	(34) 3822-9641	
Conselho Municipal de Turismo - COMTUR	Conselho/Comissão/Grupo	Rua José de Santana	119	Jardim Centro	Patos de Minas		
Conselho Municipal dos Direitos da Criança e do Adolescente	Conselho/Comissão/Grupo	Avenida Getúlio Vargas	245	Centro	Patos de Minas	(34) 3822-9823	
Conselho Municipal dos Direitos da Mulher	Conselho/Comissão/Grupo	Avenida Getúlio Vargas	245	Centro	Patos de Minas	(34) 3822-9823	
Conselho Municipal dos Direitos da Pessoa com Deficiência	Conselho/Comissão/Grupo	Avenida Getúlio Vargas	245	Centro	Patos de Minas	(34) 3822-9823	
Conselho Municipal dos Direitos da Pessoa Idosa	Conselho/Comissão/Grupo	Avenida Getúlio Vargas	245	Centro	Patos de Minas	(34) 3822-9823	
Conselho Municipal Sobre Drogas - COMAD	Conselho/Comissão/Grupo	Rua Ana de Oliveira	645	Centro	Patos de Minas	(34) 3822-9641	
Conselho Municipal de Proteção e Defesa Civil (COMPDEC)	Conselho/Comissão/Grupo	Rua Doutor José Olympio de Mello	151	Eldorado	Patos de Minas		
Conselho Municipal de Defesa do Meio Ambiente - CODEMA	Conselho/Comissão/Grupo	Rua Doutor José Olympio de Mello	151	Eldorado	Patos de Minas		



